VJETARI STATISTIKOR RAJONAL

2017

VJETARI STATISTIKOR RAJONAL, 2017

Drejtor botimi: **Phd Delina IBRAHIMAJ**

Përpunimi Statistikor: **INSTAT**

© Copyright INSTAT 2017

Ndalohet riprodhimi i këtij botimi apo transmetimi i tij në cilëndo formë,
pa autorizimin paraprak me shkrim të mbajtësit të së drejtës së autorit.

Përpunimi në kompjuter: **Teuta Topi**

INSTITUTI I STATISTIKAVE
Blv. "Zhan d'Ark" , Nr. 3, Tiranë / Shqipëri
Tel: + 355 4 2222411 / 2233356
Faks: + 355 4 2228300
e-mail: info@instat.gov.al
www.instat.gov.al

MEDIA - PRINT SH.P.K.
Adresa: Rruga "Sulejman Delvina",
Godina Nr. 10, Kati i 2-të, Nr. 3, Tiranë
Cel: 069 40 50 380
e-mail: print@mediaprint.al
www.mediaprint.al

PËRMBAJTJE

1. POPULLSIA 9

Fig. 1 Dendësia e popullsisë 2016..... 10
Fig. 2 Struktura e popullsisë së qarqeve, sipas tre grupmoshave të mëdha, 2016..... 11
Fig. 3 Koeficienti i ndryshimit të popullsisë dhe i shtesës natyrore, mesatare 2012-2016..... 12
Fig. 4 Norma bruto e ndryshimit të popullsisë, 2012-2016 13
Fig. 5 Lëvizjet e brendshme të popullsisë, 2016 13
Fig. 6 Norma bruto e migracionit neto të brendshëm, 2016.....14
Fig. 7 Norma bruto e lindjeve 2014 15
Fig. 8 Indeksi sintetik i fekonditetit, 2016 16
Fig. 9 Norma bruto e vdekjeve 2014 17
Fig. 10 Mosha mesatare e vdekjeve sipas qarqeve dhe mosha mesatare e vdekjeve gjithsej, 2016..... 18
Fig. 11 Numri i martesave gjithsej, 2012-2016.....18
Fig. 12 Norma bruto e martesave sipas qarqeve, 2016..... 19
Tab.1 Popullsia mesatare sipas gjinisë dhe qarqeve, 2012-2016 19
Tab.2 Popullsia dhe dendësia e popullsisë, 2016..... 20
Tab. 3 Popullsia mesatare sipas qarqeve, tre grupmoshave të mëdha dhe gjinisë, 2016..... 21

2. STATISTIKAT JURIDIKE 23

Fig. 1 Autorë gjithsej të veprave penale sipas qarqeve për 10 mijë banorë, 2016..... 23
Fig. 2 Norma e ndryshimit në numrin e autorëve, 2015-2016 23
Fig. 3 Norma e vrasjeve shprehur për 100 mijë banorë, 2016 24
Fig. 4 Dhuna në familje sipas qarqeve, 2016..... 24
Fig. 5 Norma e ndryshimit në numrin e raportimeve të dhunës në familje, 2012-2016..... 25
Fig. 6 Të mitur të dhunuar sipas qarqeve për vitin 2016.....25
Fig. 7 Femra që përjetojnë dhunë në familje për vitin 2016.....26
Tab. 1 Të burgosurit sipas 2 ndarjeve kryesore moshore dhe qarqeve, 2012-2016.....26
Fig. 8 Norma e të burgosurve për 10.000 banorë, 2016.....27
Fig. 9 Norma e ndryshimit në numrin e të burgosurve, 2012-2016.....27
Fig. 10 Të burgosurit sipas qarqeve për vitin 2016.....28
Fig. 11 Të paraburgosurit në privim lirie për vitin 2016.....28

3. SHËNDETËSIA 30

Fig. 1 Numri i qendrave shëndetësore, 2016.....30
Fig. 2 Shtretër spitalorë për 10 mijë banorë, 2016..... 31
Fig. 3 Lindjet, abortet dhe raporti i abortit sipas qarqeve, 2016..... 32
Fig. 4 Koefiçienti specifik i vdekshmërisë sipas shkakut të qarkullimit të gjakut për 10 mijë banorë, 2016.. 33
Tab. 1 Shërbimet e Konsultorit të Fëmijëve, 2012-2016..... 33
Tab. 2 Qendrat Shëndetësore, 2012-2016..... 34
Tab. 3 Ambulancat 2012-2016..... 34
Tab. 4 Shërbimet e Konsultorit të Gruas, 2012-2016..... 35
Tab. 5 Spitale dhe shtretër spitalorë, 2012-2016.....35

Tab. 6 Të shtruar në spitale, 2012-2016 36
Tab. 7 Numri i shtretërve spitalorë për 10000/banorë 36
Tab. 8 Abortet sipas qarqeve, 2012-2016 37
Tab. 9 Raporti i abortit sipas rajoneve në Shqipëri, 2012-2016 37

4. ARSIMI 38

Fig. 1 Të regjistruar në arsimin e mesëm publik dhe privat, viti shkollor 2016-2017 38
Fig. 2 Të registruar në arsimin profesional publik, 2012-13 dhe 2016-17 39
Fig. 3 Nxënës të diplomuar në arsimin e mesëm publik, 2016 40
Fig. 4 Nxënës për një mësues në ciklin e ulët të 9 vjeçares, në arsimin publik dhe privat, 2016 - 2017 40
Fig. 5 Nxënës për një mësues në arsimin e mesëm publik dhe privat, 2016 - 2017 41
Tab. 1 Institucione arsimore dhe mësues në shkollat 9 vjeçare 42
Tab. 2 Nxënës të regjistruar në arsimin 9 vjeçar publik dhe privat 42
Tab. 3 Nxënës të regjistruar në arsimin 9 vjeçar, cikli i ulët 43
Tab. 4 Nxënës të regjistruar në arsimin 9 vjeçar, cikli i lartë 43
Tab. 5 Nxënës të diplomuar në arsimin 9 vjeçar publik dhe privat 44
Tab. 6 Shkolla të mesme 44
Tab. 7 Mësues dhe nxënës të regjistruar në shkollat e mesme 45
Tab. 8 Nxënës të regjistruar në gjimnaz 46
Tab. 9 Nxënës të regjistruar në gjimnaze publike dhe private 47
Tab. 10 Nxënës të diplomuar në arsimin e mesëm 48
Tab. 11 Nxënës të diplomuar në gjimnaz 48
Tab. 12 Nxënës të diplomuar në gjimnaze publike dhe private 49
Tab. 13 Nxënës të diplomuar në profesional publike dhe private 50

5. STATISTIKAT E TREGUT TË PUNËS 51

Fig. 1 Ndryshimi në përqindje i punësimit në sektorin privat jo-bujqësor 2015-2016 52
Fig. 2 Përqindja e të rinjve të moshës 15-24 vjeç ndaj punëkërkuesve të papunë të
të regjistruar, 2012 - 2016 52
Fig. 3 Shpërndarja e punëkërkuesve të papunë të regjistruar sipas nivelit arsimor, 2016 53
Tab. 1 Të punësuar në administratën publike, 2012-2016 53
Tab. 2 Të punësuar në sektorin privat jo-bujqësor, 2012-2016 54
Tab. 3 Të punësuar në sektorin privat bujqësor, 2012-2016 54
Tab. 4 Të punësuar në administratën publike lokale, 2012-2016 55
Tab. 5 Të punësuar në administratën publike lokale, Bashki dhe Njësi Administrative, 2012-2016 55
Tab. 6 Të punësuar në administratën publike lokale, Qark, 2012-2016 56
Tab. 7 Punëkërkues të papunë të regjistruar, 2016 56
Tab. 8 Punëkërkues të papunë të regjistruar, 2015 57
Tab. 9 Punëkërkues të papunë të regjistruar, 2014 57
Tab. 10 Punëkërkues të papunë të regjistruar, 2013 58
Tab. 11 Punëkërkues të papunë të regjistruar, 2012 58
Tab. 12 Punëkërkues të papunë të regjistruar afatgjatë, 2012-2016 59
Tab. 13 Punëkërkues të papunë të regjistruar afatgjatë, femra, 2012-2016 59

Tab. 14 Punëkërkues të papunë të regjistruar në pagesë papunësie, 2012-2016 60
Tab. 15 Punëkërkues të papunë të regjistruar në pagesë papunësie, Femra 60
Tab. 16 Paga mesatare mujore bruto për një të punësuar në sektorin shtetëror, 2012-2016 61
Tab. 17 Numri mesatar i familjeve që përfitojnë ndihmë ekonomike, 2012-2016 61
Tab. 18 Fondi mesatar mujor i ndihmës ekonomike sipas qarqeve, 2012-2016 62

6. STATISTIKAT E KONSUMIT TË FAMILJEVE 63

Fig. 1 Shpenzimet mesatare mujore për konsum për NjEF, 2014 - 2015 63
Tab. 1 Struktura e shpenzimeve mujore për konsum sipas 12 grupeve kryesore, 2014-2015 65
Tab. 2 Shpenzimet mesatare mujore për konsum sipas arsimimit të kryefamiljarit, 2014-2015 66
Tab. 3 Shpenzimet mesatare mujore për konsum sipas tipologjisë së NjEF, 2014-2015 67
Tab. 4 Shpenzimet mesatare mujore për konsum sipas madhësisë së NjEF, 2014-2015 68
Tab.5 Shpenzimet mesatare mujore për konsum sipas tercileve të shpenzimeve
të konsumit, 2014-2015 69

7. PRODUKTI I BRENDSHËM BRUTO (PBB) 70

Tab. 1 Treguesit kryesorë ekonomikë, viti 2015 70
Fig.1 Kontributi i Qarqeve në rritjen ekonomike në vitin 2015 70
Tab. 2 Rritja Reale e Produktit të Brendshëm Bruto 71
Fig.2 PBB për frymë sipas rajoneve statistikore nivel 3 krahasuar me mesataren kombëtare
(në mijë Lekë) për vitin 2015 71
Fig. 3 PBB sipas qarqeve 72
Fig. 4 PBB për frymë sipas qarqeve 73
Tab. 3 Produkti i Brendshëm Bruto me çmime korrente 74
Tab. 4 Produkti i Brendshëm Bruto për frymë në Lekë 74
Tab. 5 Produkti i Brendshëm Bruto për frymë, AL=100 75
Tab. 6 Struktura e VSHB-së e ndarë në degë të ekonomisë dhe qarqeve për vitin 2015 (Dega=100%) 75
Tab. 7 Struktura e VSHB-së e ndarë në degë të ekonomisë dhe qarqeve
për vitin 2015 (Rajoni=100%) 76

8. REGJISTRAT E NJËSIVE EKONOMIKE 78

Fig. 1 Shpërndarja e ndërmarrjeve aktive sipas qarqeve 79
Tab. 1 Ndërmarrje aktive sipas karakteristikave 80
Tab. 2 Ndërmarrjet aktive sipas qarqeve 80
Fig. 2 Numri i ndërmarrjeve aktive sipas viteve dhe qarqeve 80
Tab. 3 Ndërmarrjet e reja sipas qarqeve 81
Fig. 3 Numri i ndërmarrjeve të regjistruara sipas viteve dhe qarqeve 81
Tab. 4 Ndërmarrjet aktive sipas qarqeve dhe formës ligjore 82
Tab. 5 Ndërmarrjet aktive sipas qarqeve dhe pronësisë 83
Tab. 6 Ndërmarrjet aktive sipas qarqeve dhe madhësisë 84
Tab. 7 Ndërmarrjet aktive sipas qarqeve dhe madhësisë 85
Tab. 8 Ndërmarrjet aktive sipas qarqeve dhe aktivitetit ekonomik 86

9. TURIZMI 88

Fig.1 Hyrjet dhe daljet e shtetasve shqiptarë dhe të huaj sipas qarqeve dhe mënyrës së udhëtimit, 2012-20164 88
Tab.1 Hyrjet dhe daljet e shtetasve shqiptarë dhe të huaj sipas qarqeve dhe mënyrës së udhëtimit, 2010-2014 89

10. TRANSPORTI 90

Fig. 1 Numri i mjeteve për pasagjerë sipas qarqeve, për mijë banorë 90
Tab. 1 Mjetet e transportit rrugor të pasagjerëve 91
Tab. 2 Mjetet e transportit rrugor të mallrave 92
Fig. 2 Numri i pasagjerëve sipas qarqeve në transportin detar, 2012-2016 93
Tab. 3 Transporti detar i pasagjerëve 93
Fig. 3 Volumi i ngarkim shkarkimit sipas qarqeve 94
Tab. 4 Volumi i punës së ngarkim shkarkimit, 2012-2016 94
Tab. 5 Tregues të transportit ajror 95
Tab. 6 Tregues të transportit hekurudhor 95
Fig. 4 Të aksidentuar për 10.000 banorë, 2016 96
Tab. 7 Aksidentet rrugore 97

11. LEJET E NDËRTIMIT 99

Fig.1 Numri i lejeve të ndërtimit të miratuara për ndërtesa të reja, 2012-2016 99
Tab.1 Lejet e ndërtimit miratuar për ndërtesa të reja sipas qarqeve, 2012-2016 100
Tab. 2 Lejet e ndërtimit miratuar për banesa sipas qarqeve, 2012-2016 100
Fig. 2 Sipërfaqja për ndërtesa të reja sipas lejeve të ndërtimit të miratuara, 2012-2016 101
Tab. 3 Sipërfaqja për ndërtesa të reja sipas lejeve të ndertimit të miratuara sipas qarqeve, 2012-2016 101
Tab. 4 Sipërfaqja për banesa sipas lejeve të ndertimit të miratuara sipas qarqeve, 2012-2016 102

12. BUJQËSIA 103

Tab. 1 Struktura e tokës 104
Fig. 1 Struktura e tokës, 2016 104
Tab. 2 Sipërfaqja e mbjellë me bimë arrash, 2012-2016 105
Tab. 3 Sipërfaqja e mbjellë me drithra, 2012-2016 106
Tab. 4 Sipërfaqja me bimë të tjera në tokë arë, 2012-2016 107
Tab. 5 Prodhmi i drithrave, 2012-2016 108
Tab. 6 Prodhimi i bimëve të tjera në tokë arë, 2012-2016 109
Fig. 2 Prodhimi i bimëve të arave 109
Tab. 7 Rendimenti i drithrave, 2012-2016 110
Fig. 3 Prodhimi i perimeve sipas qarqeve, 2016 111
Tab. 8 Rendimenti i bimëve të tjera në tokë arë, 2012-2016 112
Tab. 9 Numri i pemëve në prodhim të kulturave drufrutore, 2012-2016 113

Tab. 10 Prodhimi i kulturave drufrutore, 2012-2016 114
Fig. 4 Prodhimi i drufrutorëve 114
Tab. 11 Rendimenti i kulturave drufrutore, 2012-2016 115
Fig. 5 Prodhimi i pemëve frutore sipas qarqeve, 2016 116
Fig. 6 Prodhimi i ullirit sipas qarqeve, 2016 117
Fig. 7 Prodhimi i rrushit sipas qarqeve, 2016 118

13. BLEGTORIA 120

Tab. 1 Numri i bagëtive 121
Fig. 1 Numri i krerëve të bagëtive 122
Fig. 2 Numri i shpendëve 123
Tab. 2 Prodhimet blegtorale 124
Fig. 3 Struktura e prodhimit të qumështit sipas qarqeve, viti 2016 125
Fig. 4 Struktura e prodhimit të vezëve sipas qarqeve, viti 2016 125
Tab. 3 Prodhim mishi peshë e gjallë 126
Fig.5 Prodhimi mishit peshë e gjallë 127
Fig. 6 Struktura e prodhimit të mishit peshë e gjallë sipas qarqeve, viti 2016 127
Tab. 4 Struktura e blegtorisë 128
Fig. 7 Struktura e blegtorisë në njësi gjedhi në %, viti 2016 128

14. PESHKIMI 129

Tab. 1 Zënie peshku 129

POPULLSIA

Hyrje

Popullsia e Shqipërisë ka ardhur duke u zvogëluar pas vitit 2001. Ritmi i rënies së popullsisë ka qenë më i lartë përgjatë viteve 2001- 2010, ndërkohë që pas vitit 2010 ritmi i rënies së popullsisë është zvogëluar. Në këtë rënie të popullsisë një ndikim të konsiderueshëm ka migracioni neto dhe më pak shtesa natyrore e popullsisë. Ndërkohë që komponenti i parë vazhdon të mbetet negativ, i dyti edhe pse është pozitiv, ka pësuar rënie gjatë periudhës në fjalë.

Pavarësisht rënies së popullsisë gjithsej, nuk mund të përgjithësohet për të gjitha qarqet. Ekzistojnë qarqe si Tirana dhe Durrësi, të cilat gjatë pesë viteve të fundit kanë pësuar rritje të numrit të popullsisë. Qarku i Vlorës reflekton një rritje të lehtë gjatë vitit 2016, por gjatë viteve 2012-2016 ky qark ka luhatje. Ndërkohë që qarqet e tjera të vendit kanë pësuar një rënie në numrin e popullsisë.

Popullsia e Shqipërisë po shkon drejt procesit të plakjes si pasojë e uljes së lindshmërisë dhe rritjes së jetëgjatësisë dhe për më tepër emigracionit i cili vazhdon të mbetet veprues dhe përfshin një popullsi relativisht të re.

Gjetjet kryesore

Dendësia e popullsisë

Qarku i Tiranës shënon dendësinë e popullsisë më të lartë në vend, rreth 520 banorë për kilometër katror, në vitin 2016.

Dendësia e popullsisë në mes të vitit 2016 është 100 banorë për km^2, vlerë e cila ka pësuar ndryshime shumë të vogla në pesë vitet e fundit. Shpërndarja e dendësisë sipas qarqeve tregon se vetëm 3 qarqe kanë dendësi mbi 150 banorë për km^2. Dendësitë më të larta të popullsisë janë përqëndruar në zonat qëndrore të vendit. Qarku i Tiranës i cili përfshin edhe kryeqytetin e Shqipërisë ka dendësinë më të lartë me 516 banorë për km^2. Qarku i dytë me dendësinë më të lartë është Durrësi me 369 banorë për km^2 ndjekur nga qarku i Fierit me 161 banorë për km^2.

Nga ana tjetër kemi vetëm dy qarqe dendësia e të cilëve është nën 40 banorë për km^2. Dëndësia më e ulët përqëndrohet në zonat më periferike të vendit, në qarkun e Kukësit në verilindje dhe qarkun e Gjirokastrës në juglindje. Ky i fundit ka dhe dendësinë më të ulët në territorin e Shqipërisë, rreth 23 banorë për km^2.

Fig. 1 Dendësia e popullsisë 2016

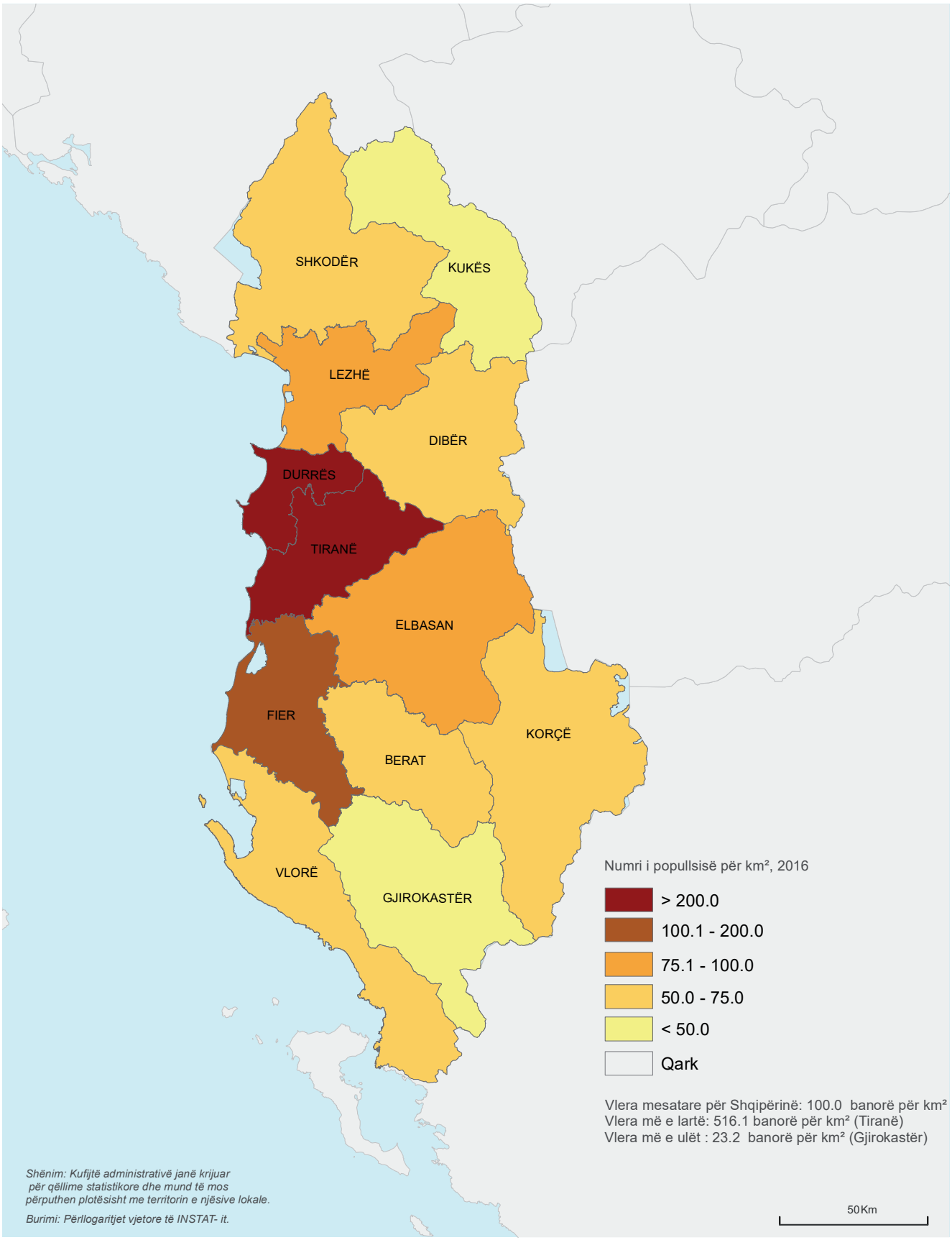

Struktura e popullsisë

Në vitin 2016, në totalin e popullsisë mesatare të Shqipërisë, të rinjtë (0-14 vjeç) zënë rreth 18,0 % të popullsisë gjithsej, ndërsa popullsia në moshë pune (15-64 vjeç) zë rreth dy të tretat (69,0 %) të popullsisë gjithsej, duke lënë kështu vetëm 13,0 % të popullsisë gjithsej për popullsinë në moshën 65 vjeç e lart.
Struktura e popullsisë së 12 qarqeve të vendit, duke marrë në konsideratë tre grupmoshat e mëdha të popullsisë në vitin 2016, tregon se peshën më të madhe në popullsinë e secilit qark, e zë grupmosha (15-64), pra popullsia në moshë pune.

Diferenca mjaft të vogla mund të vihen re tek grupmosha e të moshuarve (65+), ku qarku i Dibrës shënon përqindjen më të ulët të popullsisë së të moshuarve prej 12,2 %, ndërkohë që vlera më e lartë shënohet në qarkun e Lezhës ku të moshuarit zënë rreth 13,6 % të popullsisë respektive.
Për sa i përket grupmoshës së të rinjve diferencat janë më të dukshme: qarku i Vlorës ka përqindjen më të ulët të popullsisë së të rinjve prej 17,1 %, ndërkohë që vlera më e lartë shënohet në qarkun e Kukësit ku të rinjtë zënë rreth 21,1 % të popullsisë respektive për vitin 2016.

Fig. 2 Struktura e popullsisë së qarqeve, sipas tre grupmoshave të mëdha, 2016

Ndryshimi i popullsisë

Nga 1 Janari 2012 deri në 1 Janar 2017 popullsia e vendit tonë është zvogëluar me rreth 26 mijë banorë, ekuivalente kjo me një normë rritjeje negative prej 0,18 % çdo vit. Ndryshimet në popullsi vijnë si rezultat i dy komponentëve: shtesës natyrore të popullsisë dhe migracionit neto. Këta komponentë mund të kombinohen në mënyrë që të kemi rritje të popullsisë (migracion neto pozitiv dhe shtesa natyrore në rritje) ose rënie të popullsisë (migracion neto negativ dhe shtesë natyrore në rënie) ose mund të kundërshtojnë njëri-tjetrin.

Migracioni neto negativ ka luajtur një rol thelbësor në rënien e popullsisë në vendin tonë, por pavarësisht kësaj shtesa natyrore ka ardhur në rënie dhe, edhe pse vazhdon të jetë pozitive nuk mund të plotësojë boshllëkun që shkakton migracioni neto.

Në figurën e mëposhtme jepet një paraqitje e dy koeficientave mesatarë të ndryshimit të popullsisë dhe shtesës natyrore për secilin qark për vitet 2012-2016. Për të mundësuar një krahasim përfshihen edhe koeficientët mesatar të ndryshimit të popullsisë dhe shtesës natyrore në vend për vitet 2012-2016. Koeficienti mesatar i ndryshimit gjithsej të popullsisë është negativ në nivelin 0,18 përqind ndërkohë që koeficienti i ndryshimit të popullsisë për qarqet shënon vlera më të ulta apo më të larta. Qarqet të cilët shënojnë një koeficient të ndryshimit të popullsisë më të lartë se ai gjithsej, madje edhe pozitiv, janë Tirana dhe Durrësi me përkatësisht 2,0 dhe 0,9 %. Qarqet si Vlora dhe Berati kanë pothuajse koeficientë të përafërt ndryshimi të popullsisë krahasuar me koeficientin e ndryshimit të popullsisë në Shqipëri.

Nga ana tjetër, të gjithë qarqet e tjera shënojnë një koeficient të ndryshimit të popullsisë më të ulët se ai gjithsej. Koeficientin më të ulët të ndryshimit të popullsisë e ka qarku i Gjirokastrës me një rënie prej 2,9 %.

Koeficienti i ndryshimit mesatar të shtesës natyrore 2012-2015 për secilin qark në krahasim me koeficientin gjithsej të ndryshimit të shtesës natyrore ka ndryshime të lehta. Këtu mund të veçohet qarku i Kukësit i cili ka një ndryshim të dukshëm, ku koeficienti mesatar i ndryshimit të shtesës natyrore është më i lartë se koeficienti gjithsej, ndërsa e kundërta ndodh me qarkun e Gjirokastrës ku ky koeficient është më i ulët se ai gjithsej, madje negativ.

Figura pasqyron të dy këta koeficientë për të mundësuar gjithashtu edhe evidentimin e ndonjë lidhjeje të drejtë midis ndryshimit të popullsisë dhe ndryshimit të shtesës natyrore. Siç mund të vihet re, jo domosdoshmërisht ndryshimet në shtesën natyrore pasojnë ndryshimet në popullsi, dhe kjo për faktin se një impakt të rëndësishëm në ndryshimin e popullsisë të qarqeve e jep edhe balanca e migracionit neto si dhe lëvizjet e bredshme të popullsisë.

Fig. 3 Koeficienti i ndryshimit të popullsisë dhe i shtesës natyrore, mesatare 2012-2016

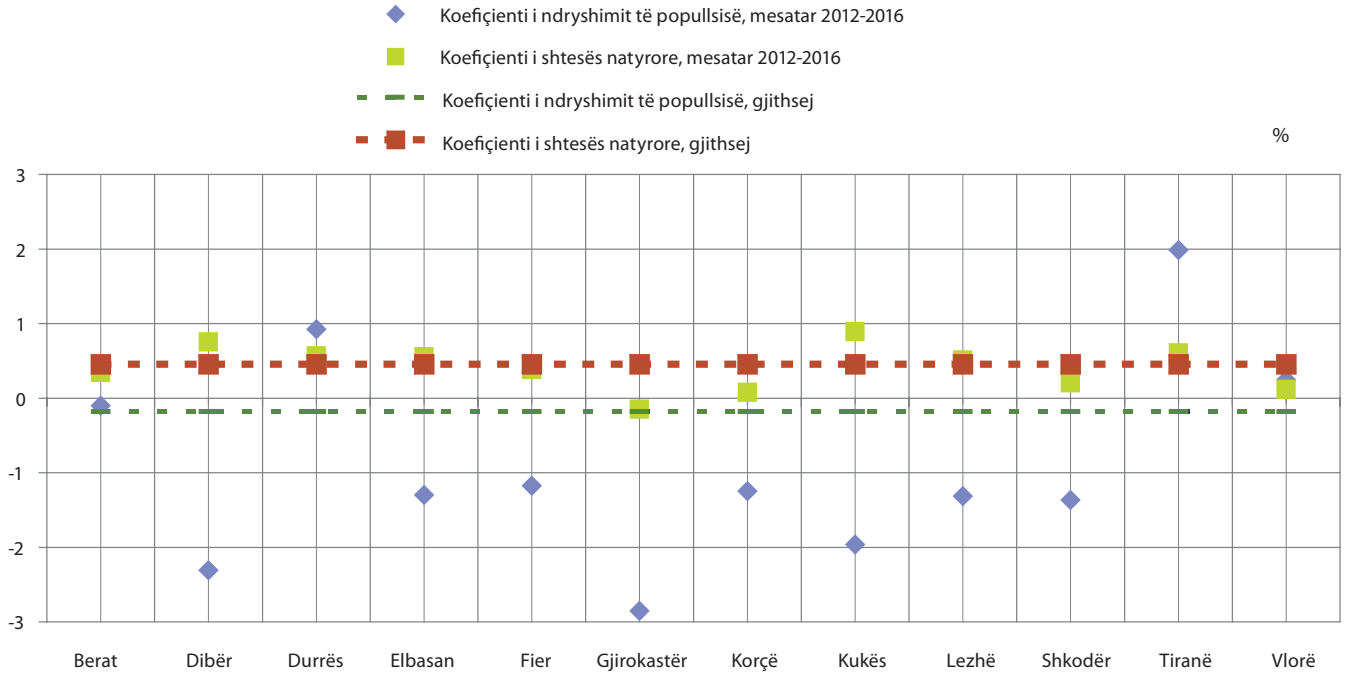

Normat bruto të ndryshimit të popullsisë gjatë këtyre 5 viteve ose, efektet e kombinuara të shtesës natyrore dhe migracionit neto, gjatë 2012-2016 tregojnë se popullsia e Shqipërisë ka rënë mesatarisht çdo vit me 1,8 për mijë banorë. Vetëm 2 qarqe, Tirana dhe Durrësi kanë pësuar rritje çdo vit në periudhën 2012-2016, ndërsa 9 qarqet e tjera përveç qarkut të Vlorës, i cili ka luhatje ndërmjet viteve, kanë pësuar rënie të popullsisë gjatë kësaj periudhe.

Qarku i Tiranës ka rritjen më të lartë, mesatarisht me 19,8 për mijë banorë çdo vit në periudhën 2012-2016 ose e shprehur me terma absolute rreth 16 mijë banorë i janë shtuar këtij qarku mesatarisht çdo vit.

Nga 9 qarqet të cilat kanë pësuar rënie, 3 prej tyre kanë një rënie më të madhe se 15 për mijë banorë mesatarisht çdo vit, ndërsa 6 qarqet e tjera kanë rënie mesatare në cdo vit më të vogël se 15 për mijë banorë gjatë kësaj periudhe. Qarku i cili regjistron edhe rënien më të madhe gjatë 2012-2016 është ai i Gjirokastrës me 28,5 për mijë banorë mesatarisht në çdo vit. E shprehur kjo në terma absolute, ky qark ka pasur një rënie mesatarisht rreth 2 mijë banorë çdo vit në këtë periudhë. Qarku i Gjirokastrës ka rënien më të lartë krahasuar me qarqet e tjera prej 31,1 për mijë banorë gjatë 2015-2016.

Fig. 4 Norma bruto e ndryshimit të popullsisë, 2012-2016

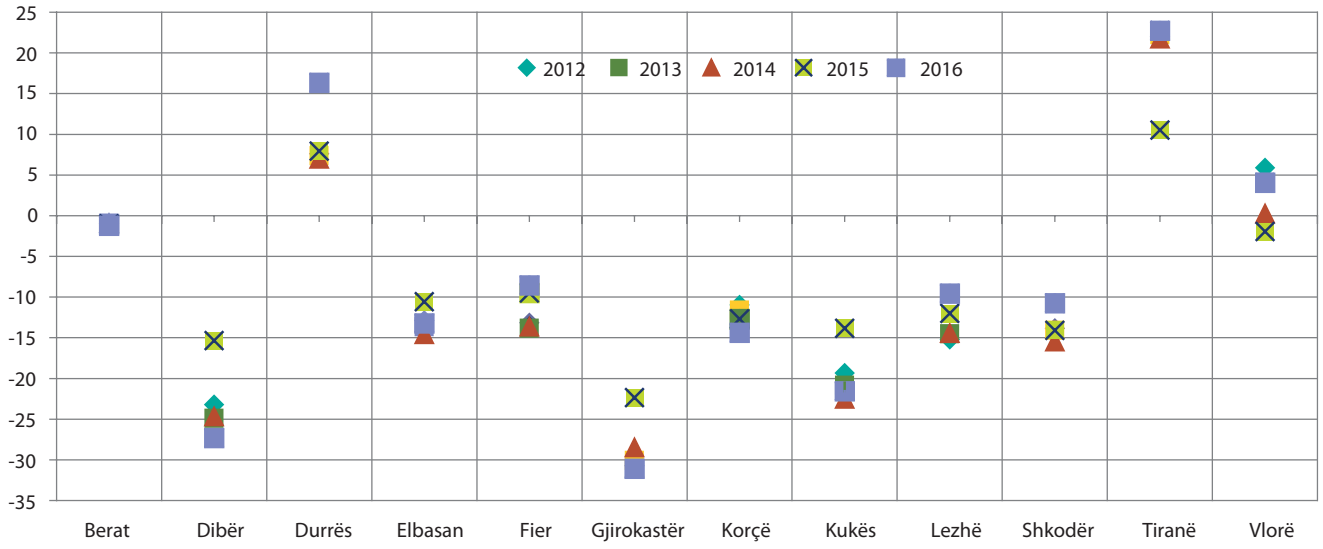

Lëvizjet e brendshme të popullsisë

Gjatë pesë viteve të fundit, Shqipëria ka përjetuar ndryshime të dukshme, jo vetëm popullsia banuese ka pësuar ulje nga 2.900.401 në vitin 2012 në 2.876.101 në vitin 2016, por një pjesë e konsiderueshme e popullsisë ka lëvizur brenda Shqipërisë. Ashtu siç ndodh zakonisht me migracionin, disa grupe të shoqërisë kanë prirje më të madhe për të lëvizur. Kjo ka një impakt të qartë, me një shtrirje të gjerë në përbërjen e popullsisë së qarqeve të ndryshme të Shqipërisë.

Ashtu si në vende të tjera, migracioni i brendshëm në Shqipëri është më së shumti sinonim i urbanizimit. Pjesa më e madhe e njerëzve që kanë ndryshuar vendbanimin në pesë vitet e fundit kanë lëvizur në qendrat urbane, që në shumicën e rasteve, përfshin kryeqytetin, Tiranën, ose zonat përreth tij. Edhe pse lëvizjet e brendshme janë shumëdimensionale, është e dukshme se shumica dërrmuese e flukseve të migracionit të brendshëm fokusohen drejt Tiranës dhe Durrësit.

Të dhënat nga Drejtoria e Përgjithshme e Gjendjes Civile për vitin 2016 bëjnë të mundur paraqitjen vizuale të migracionit të brendshëm.

Fig. 5 Lëvizjet e brendshme të popullsisë, 2016

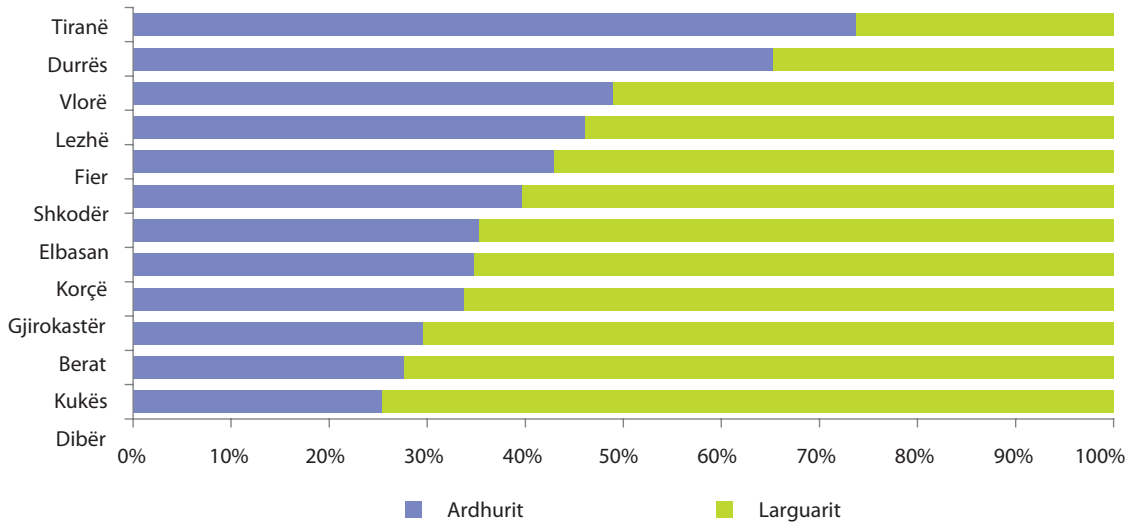

Qarqet e Tiranës dhe Durrësit janë ato që tërheqin pjesën më të madhe të migrantëve të brendshëm, nëse do të flisnim për balancën e migracionit të brendshëm për këto qarqe fare mirë do të arrinim në konkluzionin se kjo balancë është pozitive, numri i të ardhurve e tejkalon numrin e të larguarve.

Dibra, Kukësi dhe Berati janë qarqe të cilat kanë një balancë të thellë negative të migracionit të brendshëm duke pësuar flukse shumë më të larta dalëse sesa hyrëse të popullsisë.

Dibra, Kukësi, Gjirokastra dhe Berati janë qarqet që kanë një normë bruto të migracionit neto të brendshëm shumë të ulët, respektivisht -28,0, -23,8, -23,7 dhe -20,3 për mijë banorë. Ndërkohë janë vetëm dy qarqe, Tirana dhe Durrësi, të cilat kanë norma bruto të migracionit neto të brendshëm më të lartë, madje janë dhe qarqet e vetëm që kanë norma pozitive, përkatësisht 16,9 dhe 14,3 për mijë banorë. Në terma të përgjithshëm, 10 qarqe përjetojnë më tepër flukse dalëse të popullsisë së tyre sesa hyrëse dhe si rrjedhim kanë një normë të migracionit neto të brendshëm negativ, ndërsa nga ana tjetër vetëm në 2 qarqe, Tirana dhe Durrësi, flukset hyrëse tejkalojnë ato dalëse, pra rezultojnë me një normë të migracionit neto të brendshëm pozitiv. Pra, Tirana dhe Durrësi vazhdojnë të jenë qarqet top destinacion për migrantët e brendshëm.

Fig. 6 Norma bruto e migracionit neto të brendshëm, 2016

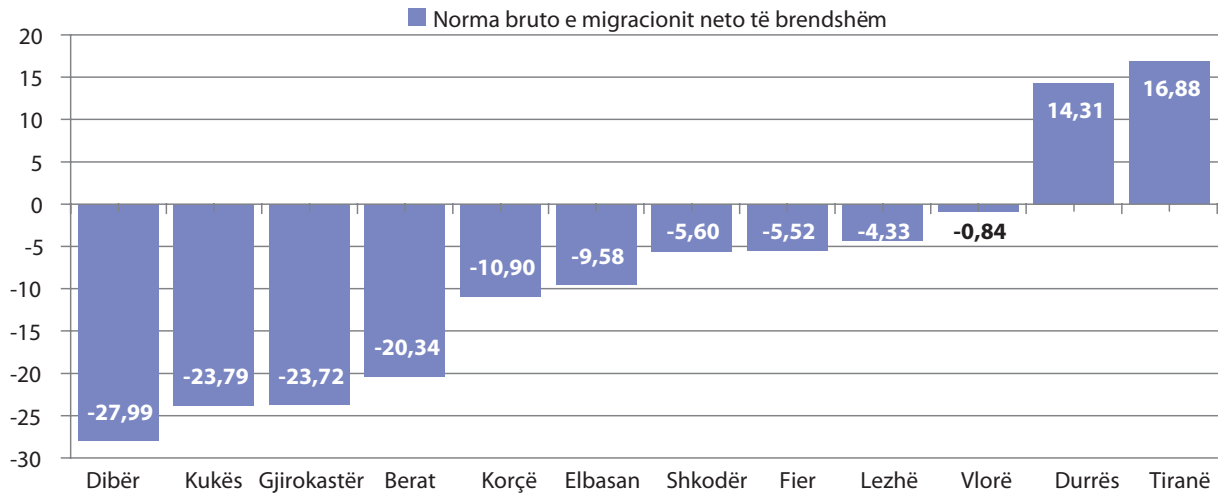

Lindjet

Gratë në Shqipëri po lindin gjithmonë e më pak fëmijë duke ngadalësuar kështu shtesën natyrore të popullsisë. Ky seksion prezanton normat bruto të lindjeve sipas qarqeve (raporti i lindjeve me popullsinë mesatare e shprehur për mijë banorë) dhe me indeksin sintetik të fertilitetit (numri mesatar i fëmijëve për grua). Në vendin tonë norma bruto e lindjeve llogaritet mesatarisht 11 lindje për mijë banorë gjatë vitit 2016. Vlera më e lartë arrihet në qarkun e Kukësit me 14,2 lindje për mijë banonë, ndjekur nga qarku i Dibrës, 14,0.

Qarku i Vlorës regjistron normën më të ulët në vend me 8,8 lindje për mijë banorë në vitin 2016. Qarqet si Shkodra, Gjirokastra dhe Korça kanë gjithashtu norma bruto të lindjeve më të ulëta se 10 lindje për mijë banorë në vitin 2016.

Pjesa qendrore e territorit të Shqipërisë ka norma bruto të lindjeve relativisht të larta duke lëvizur nga 11-12 lindje për mijë banorë në vitin 2016. Renditen qarku i Lezhës me 12,2 lindje për mijë banorë, qarku i Durrësit (11,5) duke vijuar me qarkun e Tiranës me 11,2 lindje për mijë banorë, e qarku i Elbasanit (11,1).

Fig. 7 Norma bruto e lindjeve 2016

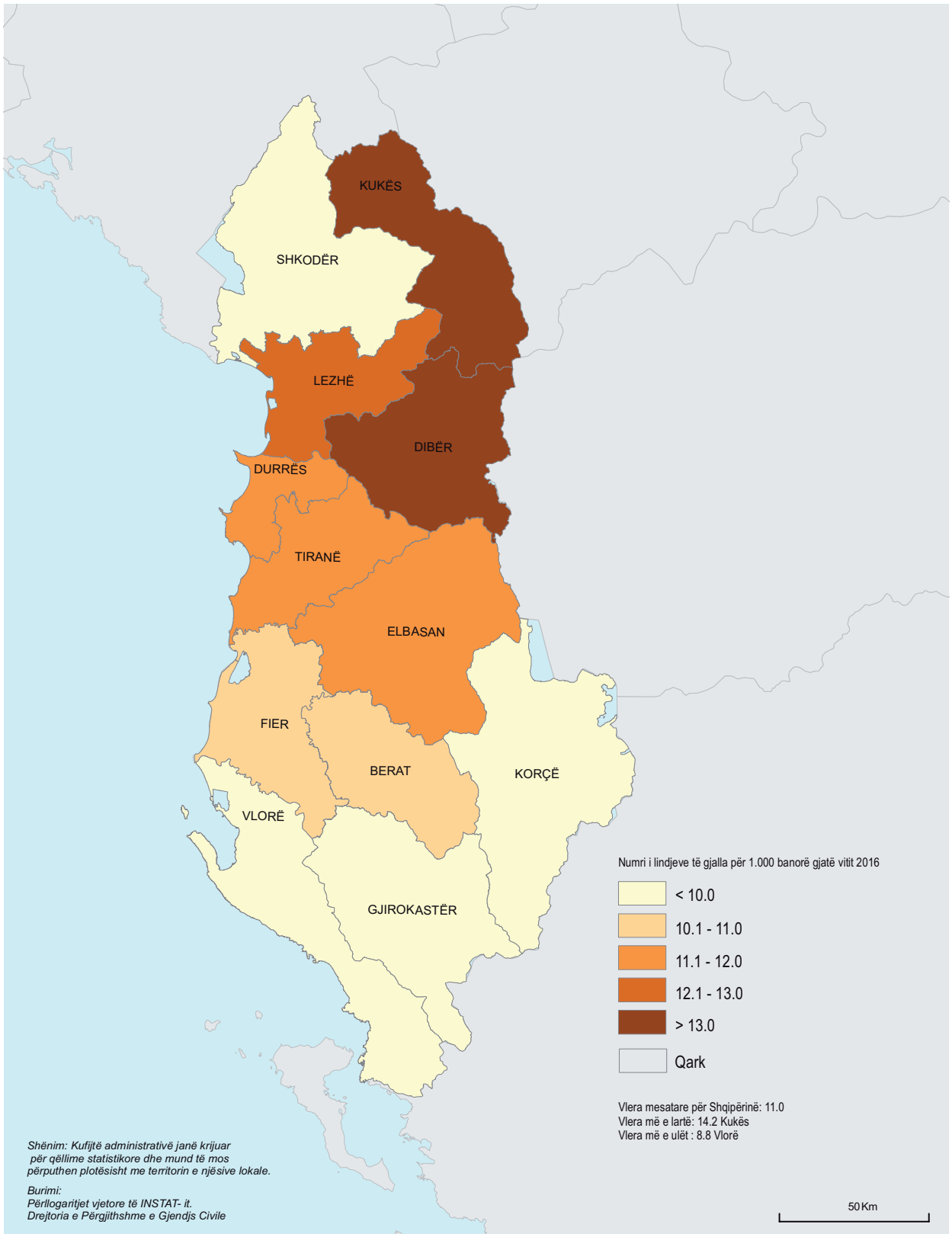

Indeksi sintetik i fekonditetit

Indeksi sintetik i fekonditetit arriti vlerat më të ulta prej 1,58 lindje të gjalla për grua në vitin 2008; më pas ky tregues filloi të pësojë rritje të lehta në 1,63 lindje të gjalla për grua në vitin 2010 dhe deri në 1,76 lindje të gjalla për grua në vitin 2014 dhe në 2016 kemi një rënjë të këtij treguesi në 1,54 lindje të gjalla për grua.

Norma prej 2,1 lindje të gjalla për grua konsiderohet si lindshmëria e nivelit të zëvendësimit për pjesën më të madhe të vendeve të zhvilluara, e thënë me fjalë të tjera, në këto norma do të kishim një popullsi stacionare (të qëndrueshme) në afatin e gjatë, nëse nuk marrim parasysh flukset hyrëse apo dalëse të migracionit.

Shumica e qarqeve është poshtë nivelit të zëvendësimit, me indeks sintetik fekonditeti më të vogël se 2,1 lindje të gjalla për grua në vitin 2016. Vlera më e lartë e indeksit sintetik të fekonditetit arrihet në qarkun e Kukësit me 2,3 lindje të gjalla për grua në vitin 2016, ndjekur nga qarku i Dibrës me 2,2 lindje të gjalla për grua.
Gjatë vitit 2016 qarku i Vlorës shënon vlerën më të ulët prej 1,2 lindje të gjalla për grua.

Fig. 8 Indeksi sintetik i fekonditetit, 2016

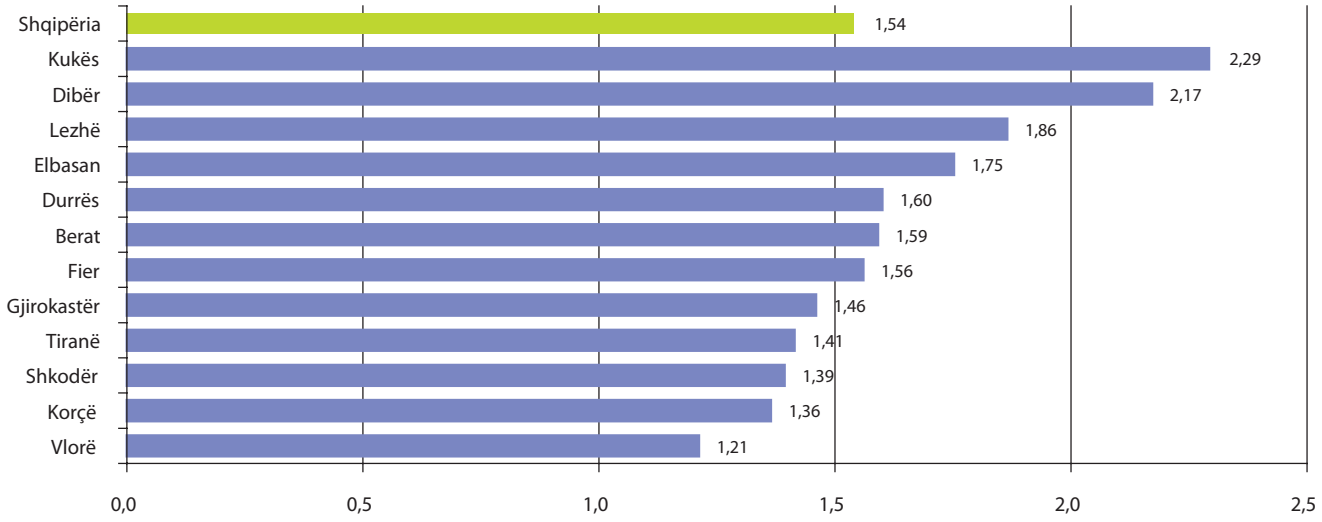

Ndryshimet në rang qarku të ISF-së mund të jenë të lidhura me një sërë faktorësh, përveç të tjerave: struktura socio-ekonomike e popullsisë (si psh. niveli arsimor, statusi i punësimit, të ardhurat ose mosha); ose faktorë kulturorë (si psh. traditat dhe besimet fetare, perceptimet ndaj lindjeve jashtë martesore ose qëndrimet kundrejt kontraceptivëve).

Vdekjet

Në vitin 2016, regjistrohen në zyrat e gjendjes civile rreth 21,4 mijë të vdekur në vend, që përbën 4,6 % më pak se një vit më parë ose 2,5 % më shumë vdekje krahasuar me vitin 2012. Norma bruto e vdekjeve në Shqipëri për vitin 2016 llogaritet 7,4 vdekje për mijë banorë, duke u luhatur nga 12 vdekje për mijë banorë në qarkun e Gjirokastrës apo 10 vdekje për mijë banorë në qarkun e Korçës, deri në 6 vdekje për mijë banorë në qarkun e Tiranës.

Fig. 9 Norma bruto e vdekjeve 2016

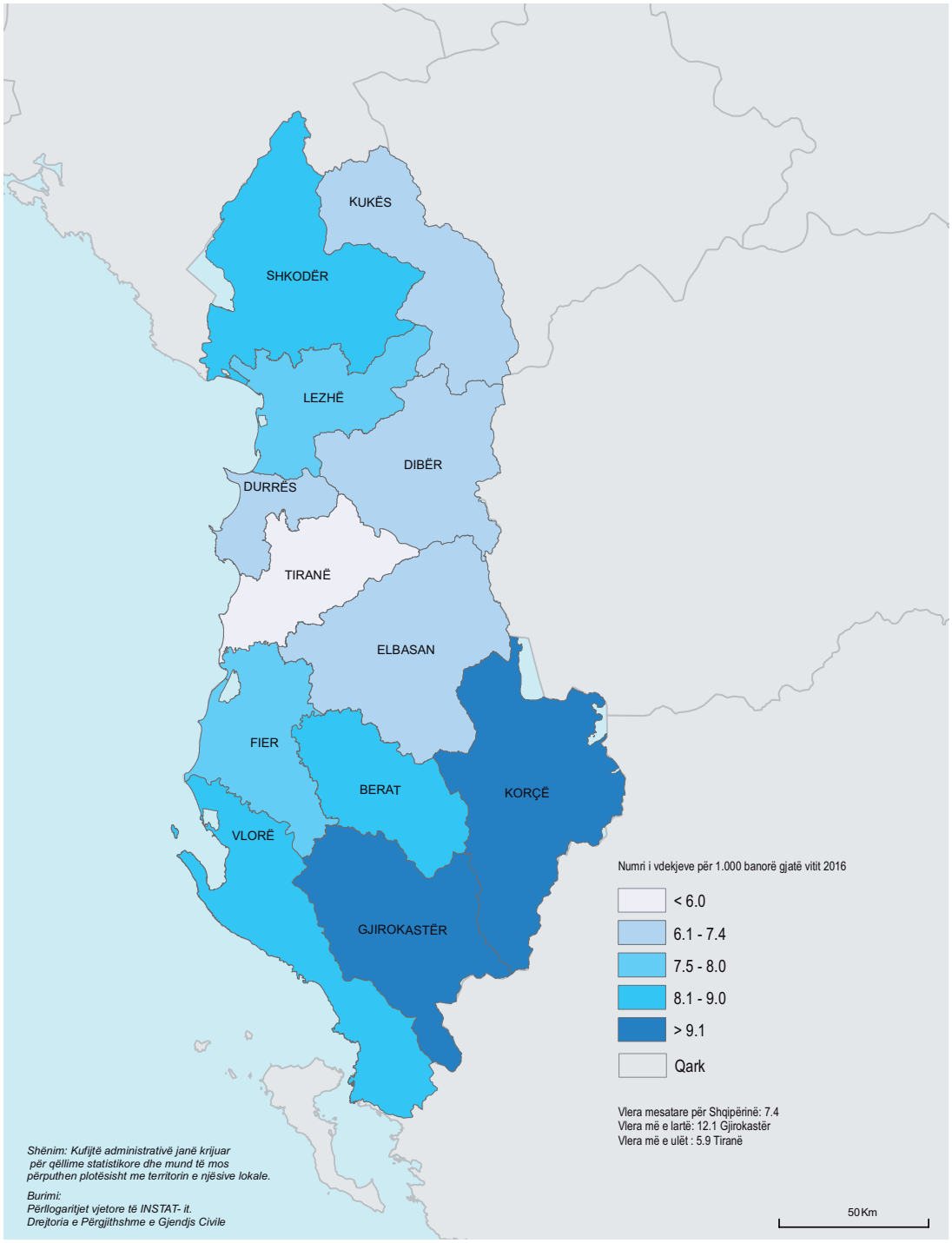

Numri i vdekjeve përgjithësisht reflekton strukturën e popullsisë pasi moshat e mëdha kanë më shumë gjasa të vdesin. Norma bruto e vdekjeve jep informacion mbi moshën mesatare të vdekjeve për çdo qark në vitin 2016 duke e krahasur me moshën mesatare të vdekjeve gjithsej në Shqipëri për të njëjtin vit. Mosha mesatare e vdekjeve për vitin 2016 është 73,7 vjeç, ndërkohë që ka luhatje të dukshme në secilin qark. Qarku i Kukësit ka një shmangie të dukshme nga mosha mesatare gjithsej, duke u klasifikuar kështu në qarkun me moshën mesatare më të ulët të vdekjeve 70,7 vjeç, e kundërta ndodh me qarkun e Gjirokastrës i cili gjithashtu ka një shmangie nga mosha mesatare në vend, por në këtë rast, mosha mesatare e vdekjeve për këtë qark është më e lartë se ajo gjithsej, përkatësisht 76,7 vjeç. Pra, janë 5 qarqe me moshë mesatare të vdekjeve më të ulët se ajo në vend dhe 5 qarqe me moshë mesatare të vdekjeve për vitin 2016, më të lartë se ajo gjithsej. Qarku i Lezhës dhe Dibrës kanë moshë mesatare të vdekjeve pothuajse të barabartë me atë gjithsej, 73,7 vjeç.

Fig. 10 Mosha mesatare e vdekjeve sipas qarqeve dhe mosha mesatare e vdekjeve gjithsej, 2016

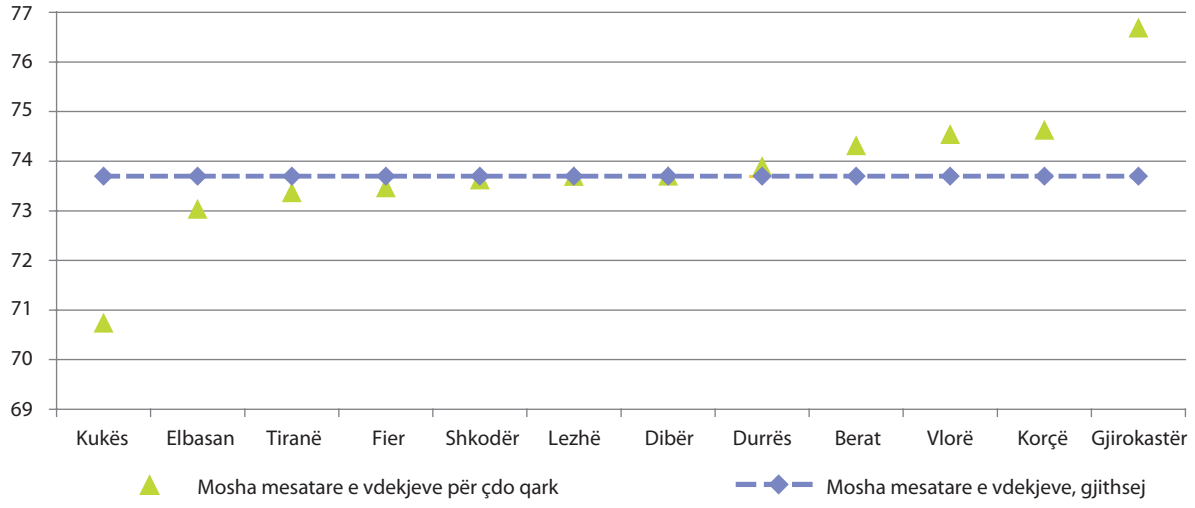

Martesat

Event mjaft i rëndësishëm në shoqërinë e një vendi janë gjithashtu martesat. Në vitin 2016 janë regjistruar në zyrat e gjendjen civile rreth 22,6 mijë martesa. Kjo shifër është ulur me 9,7 % krahasuar me një vit më parë, dhe me 1,4 % krahasuar me vitin 2012. Numri i martesave në vendin tonë ka pasur luhatje, duke arritur vlerën më të ulët në vitin 2016 rreth 22,6 mijë martesa.

Fig. 11 Numri i martesave gjithsej, 2012-2016

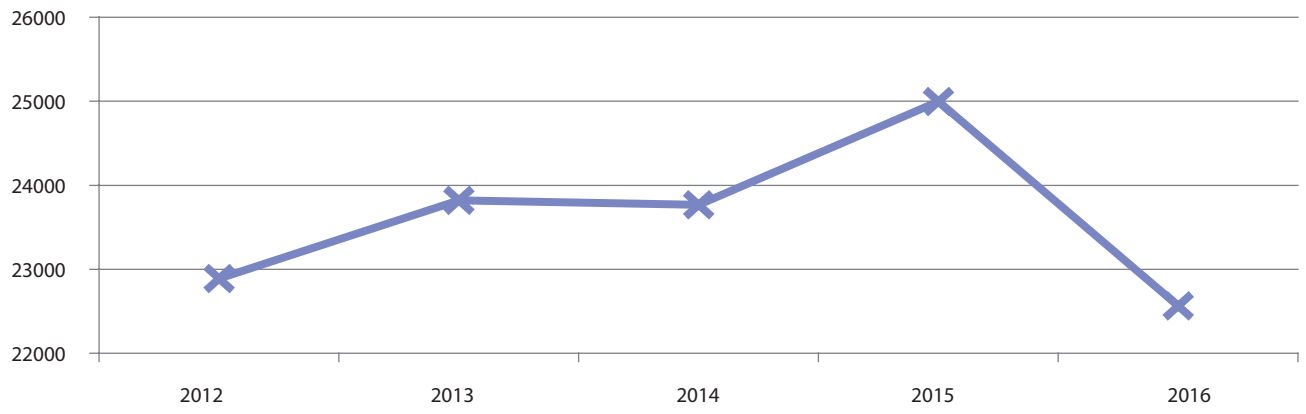

Norma bruto e martesës, pra, numri i martesave për mijë banorë tregon se në Shqipëri regjistrohen 7,7 martesa për mijë banorë në vitin 2016. Vlera më e lartë vërehet në qarkun e Lezhës me 9,5 martesa për mijë banorë dhe më e ulta në qarkun e Tiranës me 6,6 martesa për mijë banorë.

Fig. 12 Norma bruto e martesave sipas qarqeve, 2016

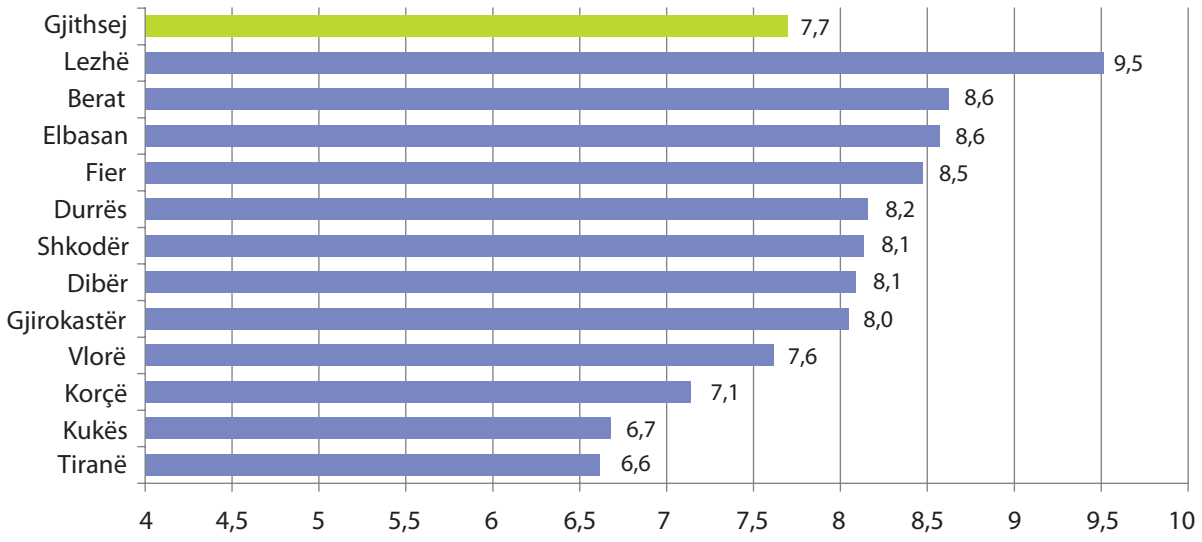

Tab.1 Popullsia mesatare sipas gjinisë dhe qarqeve, 2012-2016

Qarqet	2012			2013			2014		
	Gjithsej	Meshkuj	Femra	Gjithsej	Meshkuj	Femra	Gjithsej	Meshkuj	Femra
Shqipëria	**2.900.401**	**1.459.681**	**1.440.720**	**2.895.092**	**1.461.076**	**1.434.016**	**2.889.104**	**1.461.389**	**1.427.715**
Berat	145.297	73.678	71.619	142.485	72.578	69.907	139.740	71.433	68.307
Dibër	139.340	71.462	67.878	136.027	70.105	65.922	132.693	68.680	64.013
Durrës	272.989	138.175	134.814	275.045	139.854	135.191	277.025	141.406	135.619
Elbasan	300.929	152.193	148.736	296.968	150.589	146.379	292.803	148.779	144.024
Fier	318.695	162.602	156.093	314.424	161.255	153.169	310.132	159.686	150.446
Gjirokastër	74.905	38.083	36.822	72.660	36.983	35.677	70.562	35.927	34.635
Korçë	226.876	114.910	111.966	224.332	113.815	110.517	221.614	112.599	109.015
Kukës	86.923	44.043	42.880	85.194	43.326	41.868	83.367	42.525	40.842
Lezhë	136.744	68.839	67.905	134.727	68.175	66.552	132.789	67.489	65.300
Shkodër	221.081	109.966	111.115	218.014	108.648	109.366	214.814	107.251	107.563
Tiranë	789.585	391.136	398.449	807.244	400.333	406.911	825.188	409.705	415.483
Vlorë	187.037	94.594	92.443	187.972	95.415	92.557	188.377	95.909	92.468

vazhdon

Tab.1 Popullsia mesatare sipas gjinisë dhe qarqeve, 2012-2016

Qarqet	2015			2016		
	Gjithsej	Meshkuj	Femra	Gjithsej	Meshkuj	Femra
Shqipëria	**2.880.703**	**1.459.831**	**1.420.872**	**2.876.101**	**1.456.000**	**1.420.101**
Berat	136.903	70.147	66.756	133.692	68.429	65.263
Dibër	130.056	67.639	62.417	127.318	66.525	60.793
Durrës	279.098	142.879	136.219	282.515	144.503	138.012
Elbasan	289.137	147.331	141.806	285.715	145.546	140.169
Fier	306.562	158.253	148.309	303.808	156.579	147.229
Gjirokastër	68.789	35.021	33.768	66.980	33.904	33.076
Korçë	218.809	111.221	107.588	215.872	109.409	106.463
Kukës	81.862	41.893	39.969	80.428	41.301	39.127
Lezhë	131.044	66.903	64.141	129.639	66.159	63.480
Shkodër	211.659	105.769	105.890	209.047	104.198	104.849
Tiranë	838.567	416.866	421.701	852.672	423.634	429.038
Vlorë	188.217	95.909	92.308	188.415	95.813	92.602

Tab.2 Popullsia dhe dendësia e popullsisë, 2016

Qarqet	Popullsia	Dendësia
Shqipëria	**2.876.101**	**100,0**
Berat	133.692	74,4
Dibër	127.318	49,2
Durrës	282.515	368,8
Elbasan	285.715	89,3
Fier	303.808	160,7
Gjirokastër	66.980	23,2
Korçë	215.872	58,2
Kukës	80.428	33,9
Lezhë	129.639	80,0
Shkodër	209.047	58,7
Tiranë	852.672	516,1
Vlorë	188.415	69,6

Tab. 3 Popullsia mesatare sipas qarqeve, tre grupmoshave të mëdha dhe gjinisë, 2016

Qarqet	Gjithsej			Meshkuj			Femra		
	0-14	15-64	65+	0-14	15-64	65+	0-14	15-64	65+
Shqipëria	**526.862**	**1.976.308**	**372.931**	**274.574**	**1.001.215**	**180.211**	**252.288**	**975.094**	**192.720**
Berat	24.571	91.534	17.588	12.826	47.008	8.596	11.745	44.526	8.992
Dibër	26.476	85.340	15.503	13.944	44.847	7.735	12.532	40.493	7.768
Durrës	51.272	193.551	37.693	26.716	99.442	18.346	24.556	94.109	19.347
Elbasan	54.450	193.689	37.577	28.265	98.984	18.298	26.185	94.705	19.279
Fier	56.056	208.286	39.467	29.378	107.859	19.342	26.678	100.427	20.125
Gjirokastër	11.538	46.407	9.036	6.059	23.488	4.358	5.479	22.919	4.678
Korçë	40.134	149.018	26.721	21.048	75.422	12.939	19.086	73.596	13.782
Kukës	16.990	53.040	10.398	8.935	27.279	5.087	8.055	25.761	5.311
Lezhë	24.276	87.773	17.591	12.643	45.063	8.454	11.633	42.710	9.137
Shkodër	38.386	144.081	26.580	19.849	71.708	12.641	18.537	72.373	13.939
Tiranë	150.531	592.091	110.049	78.023	293.181	52.429	72.508	298.910	57.620
Vlorë	32.183	131.501	24.731	16.889	66.936	11.988	15.294	64.565	12.743

Burimi i të dhënave

INSTAT mbledh një gamë të gjerë të dhënash demografikë duke pëfshirë statistika të popullsisë në nivel kombëtar dhe rajonal, si dhe të dhëna për eventet demografike të cilat kanë një ndikim në madhësinë dhe në strukturën e popullsisë. Burimet janë kryesisht të dhënat administrative dhe Censuset e Popullsisë dhe Banesave.

Lindjet, Vdekjet, Martesat dhe Lëvizjet e brendshme të popullsisë sigurohen nga Drejtoria e Përgjithshme e Gjendjes Civile.

Censusi i popullsisë dhe banesave, 2011 është një burim mjaft i rëndësishëm për statistikat e popullsisë. Ai shërben si bazë për vazhdimësinë e përllogaritjeve vjetore të numrit të popullsisë.

Përkufizime

Norma bruto e lindjeve: numri i lindjeve për 1000 banorë të një territori të caktuar në një vit të dhënë.

Norma bruto e vdekjeve: numri i vdekjeve për 1000 banorë të një territori të caktuar në një vit të dhënë.

Statistikat vitale: të dhëna demografike mbi lindjet, vdekjet, vdekjet nën 1 vjeç dhe martesat.

Lindje e gjallë: lindjet e fëmijëve që shfaqën shenja jete.

Vdekje: zhdukja e përhershme e të gjitha shenjave të jetës në çdo kohë pasi ka ndodhur një lindje e gjallë (ndërprerja e funksioneve vitale pa aftësinë e ringjalljes).

Shtesa natyrore e popullsisë: rritja/rënia e popullsisë si rezultat i proceseve biologjike (lindjeve dhe vdekjeve) të saj gjatë një periudhe kohe. Shprehet me diferencwn midis lindjeve dhe vdekjeve në një vit të caktuar.

Densiteti i popullsisë: numri i banorëve për njësi sipërfaqeje toke (për km^2)

Koeficienti i rritjes së popullsisë: frekuenca me të cilën një popullsi rritet (ose zvogëlohet) në një vit të dhënë në sajë të rritjes natyrore dhe migracionit neto, shprehur si përqindje e popullsisë bazë.

Koeficienti i rritjes natyrore: koeficienti me të cilin një popullsi rritet (ose zvogëlohet) në një vit të dhënë në sajë të shtesës së lindjeve mbi vdekjet, shprehur si përqindje ndaj popullsisë bazë.

Raporti i varësisë së përgjithshme: raporti i numrit të personave nën moshën e punës (0-14 vjeç) dhe personave të vjetër mbi moshën e punës (65+ vjeç), me numrin e personave që janë në moshë për të punuar (nga 15 deri në 64 vjeç) shprehur në përqindje.

Raporti i varësisë së të rinjve: raporti i numrit të personave nën moshën e punës (0-14 vjeç), me numrin e personave që janë në moshë për të punuar (nga 15 deri në 64 vjeç), shrehur në përqindje.

Raporti i varësisë së të moshuarve: raporti i numrit personave të vjetër mbi moshën e punës (65+ vjeç), me numrin e personave që janë në moshë për të punuar (nga 15 deri në 64 vjeç), shrehur në përqindje.

Migracioni neto i brendshëm: diferenca e flukseve hyrse me ato dalëse të popullsisë së një territori të caktuar (qark) në një vit të dhënë.

Norma bruto e lëvizjeve të brendshme të popullsisë: raporti i migracionit neto të brendshëm për një territor të caktuar (qark) me popullsinë përkatëse në një vit të caktuar, shprehur për mijë banorë.

Migracioni neto: diferenca midis imigracionit dhe emigracionit të popullsisë së një territori të caktuar në një periudhë të dhënë kohe.

Norma bruto e martesave: numri i martesave për 1000 banorë të një territori të caktuar në një vit të dhënë.

STATISTIKAT JURIDIKE

Hyrje

Statistikat juridike pasqyrojnë të dhëna mbi veprat penale, autorët e veprave penale, të dhëna mbi rastet e raportuara të dhunës në familje si dhe të burgosurit të disagreguara në nivel qarku. Burim informacioni për statistikat e pasqyruara në këtë seksion është Drejtoria e Përgjithshme e Policisë së Shtetit dhe Drejtoria e Përgjithshme e Burgjeve.

Gjetjet kryesore

Autorë të veprave penale

Statistikat mbi autorët bëjnë fjalë për persona të dyshuar në kryerjen e një vepre penale, jo për gjykime të cilat janë në kompetencë të organeve të drejtësisë për të dhënë verdiktin.

Figura 1 ilustron autorët gjithsej të veprave penale, normë e cila tregon numrin e personave të dyshuar në kryerjen e një vepre penale gjatë një periudhe 1 vjeçare në raport me popullsinë prej 10 mijë banorë. Në vitin 2016 Shqipëria ka një normë prej 108.6 persona të dyshuar për 10 mijë banorë. Qarqet me numrin më të lartë të tyre janë Lezha, Tirana dhe Vlora, respektivisht me 137,7 autorë, 137,3 dhe 122,9 autorë për 10 mijë banorë. Ndërkohë qarqet me normën më të ulët janë Dibra, Elbasani dhe Fieri.

Fig. 1 Autorë gjithsej të veprave penale sipas qarqeve për 10 mijë banorë, 2016

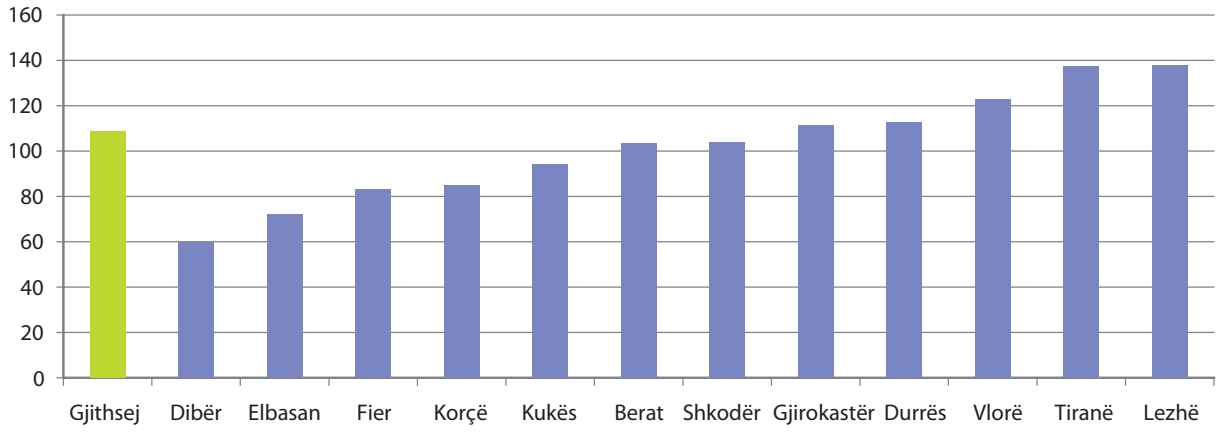

Për të mundësuar një informacion rreth ndryshimit të numrit të autorëve ndërmjet vitit 2015 dhe 2016 është pasqyruar Fig. 2, e cila shpreh me sa përqind është rritur apo ulur numri i autorëve në vitin 2016 krahasuar me vitin 2015.

Në figurë vihet re që norma e ndryshimit për të gjitha qarqet ka trend në rënie për vitet në fjalë. Në vitin 2016 numërohen rreth 2.862 më pak autorë krahasuar me vitin 2015.

Fig. 2 Norma e ndryshimit në numrin e autorëve, 2015-2016

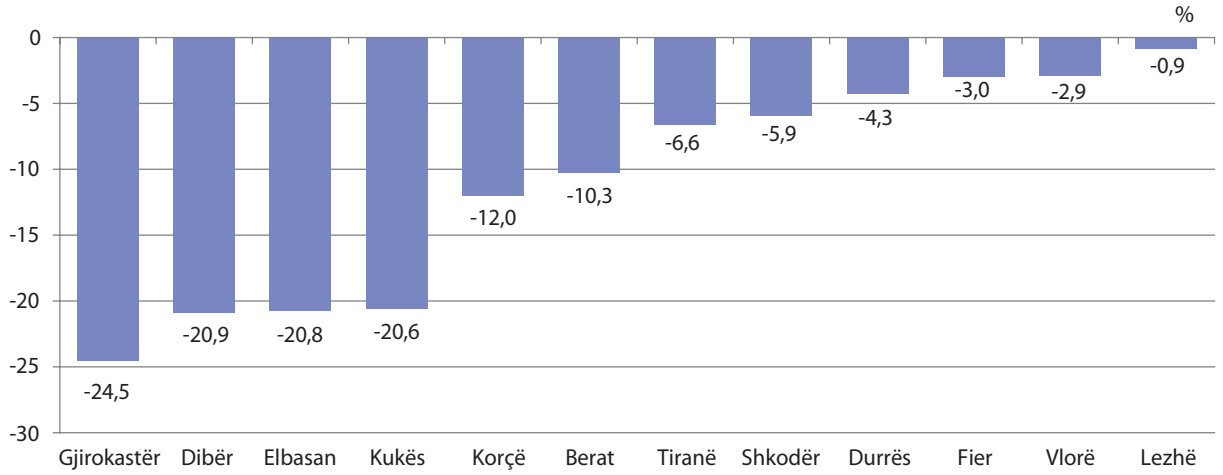

Figura 3 ilustron normën e vrasjeve në nivel rajonal, numrin total të vrasjeve të ndodhura në raport me popullsinë shprehur për 100 mijë banorë. Në vitin 2016 në Shqipëri kjo normë shënon 2,5 vrasje për 100 mijë banorë. Nga figura vihet re që renditja e qarqeve është e ndryshme nga ajo çfarë numri absolut i vrasjeve sugjeron, pasi kjo normë mundëson një informacion më të qartë se cila është pesha që zënë vrasjet në totalin e popullsisë së çdo qarku, shprehur për 100 mijë banorë në vitin 2016.

Qarku i Lezhës paraqet qarkun me normën më të lartë të vrasjeve me 6,2 vrasje për 100 mijë banorë, vlerë kjo e cila është relativisht e lartë në krahasim me normën mesatare në rang vendi. Më pas renditen Vlora, Gjirokastra, ndërkohë qarqet me normën më të ulët janë Dibra dhe Durrësi.

Fig. 3 Norma e vrasjeve shprehur për 100 mijë banorë, 2016

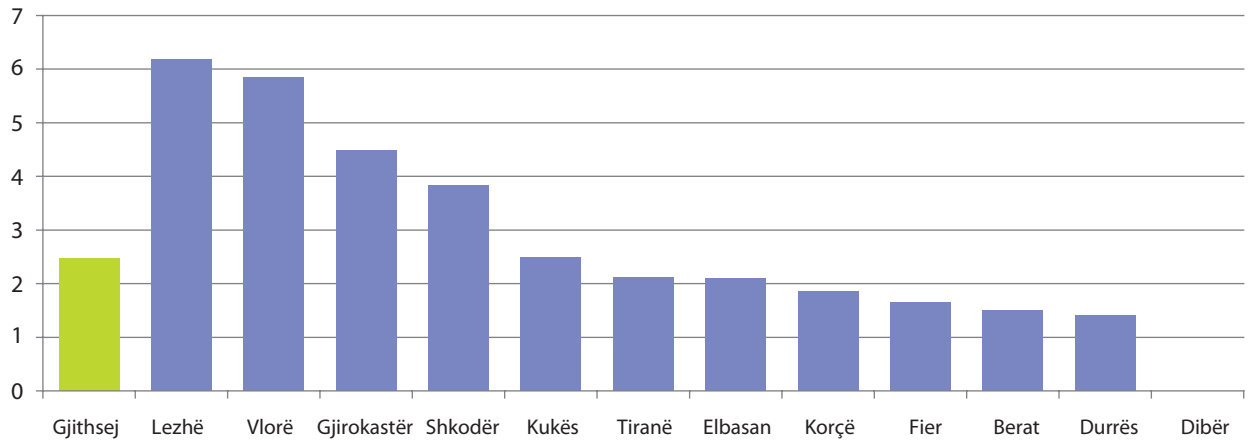

Dhuna në familje

Dhuna në familje përbën një fenomen shqetësues dhe gjendet në të gjitha kulturat. Ky abuzim është edhe një problem shëndetësor që shkakton plagë madje dhe vdekje, ndikon negativisht në intergritetin fizik, psikosocial dhe ekonomik të personit ndaj të cilit ushtrohet dhunë.

Studime të ndryshme nxjerrin në pah se është e vështirë të masësh nivelin dhe përhapjen e dhunës në familje, pasi ky fenomen zhvillohet brenda familjes dhe konsiderohet si çështje familjare. Si rrjedhojë, ndër faktorët që mund të ndikojnë në raportimin e ulët të dhunës në familje, mund të permendim p.sh.: turpi, frika nga ndëshkimi, normat kulturore, stereotipet që ekzistojnë për dhunën në familje etj., ndaj faktet dhe shifrat duhen parë me kujdes, pasi ato jo detyrimisht japin një pasqyrë të qartë lidhur me përhapjen në vend të dhunës në familje.

Pavarësisht vështirësisë së matjes së këtij fenomeni, të dhënat e raportuara nga Drejtoria e Përgjithshme e Policisë, tregojnë se gjatë viteve 2012-2016 ka një rritje të numrit të raportimeve për dhunën në familje. Kështu krahasuar me vitin 2015 kemi 7,3 % raportime më shumë, ose shprehur në terma absolut në vitin 2016 kemi 252 raportime më shumë. Në rang vendi, në vitin 2016 numërohen 3.900 raportime të dhunës në familje, ku përqindja më e lartë e tyre shihen në qarkun e Tiranës dhe Durrësit dhe më e ulta në qarkun e Dibrës dhe Kukësit. Kjo pasqyrë është ilustruar në Figurën 4, e cila shpreh përqindjen që zë secili qark në totalin e raportimeve të dhunës në familje.

Fig. 4 Dhuna në familje sipas qarqeve, 2016

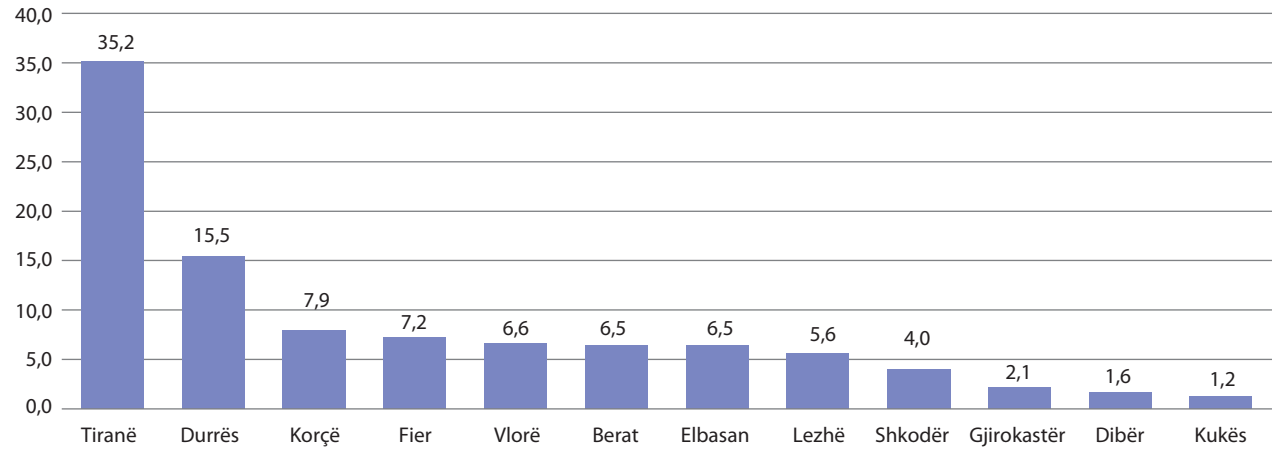

Figura 5 ilustron normën e ndryshimit në numrin e raportimeve të dhunës në familje, e cila shpreh me sa përqind është rritur apo ulur numri i raportimeve në vitin 2016 krahasuar me vitin 2012. Nga figura shohim që kjo normë në përgjithësi ka trend në rritje për vitet në fjalë, me përjashtim të qarkut të Dibrës dhe Shkodrës të cilat kanë trend në rënie.

Krahasuar me vitin 2012, në rang vendi viti 2016 shënon rreth 46,5 % më shumë raportime të dhunës në familje, shprehur në terma absolut rreth 1.174 raportime të dhunës në familje më shumë.

Fig. 5 Norma e ndryshimit në numrin e raportimeve të dhunës në familje, 2012-2016

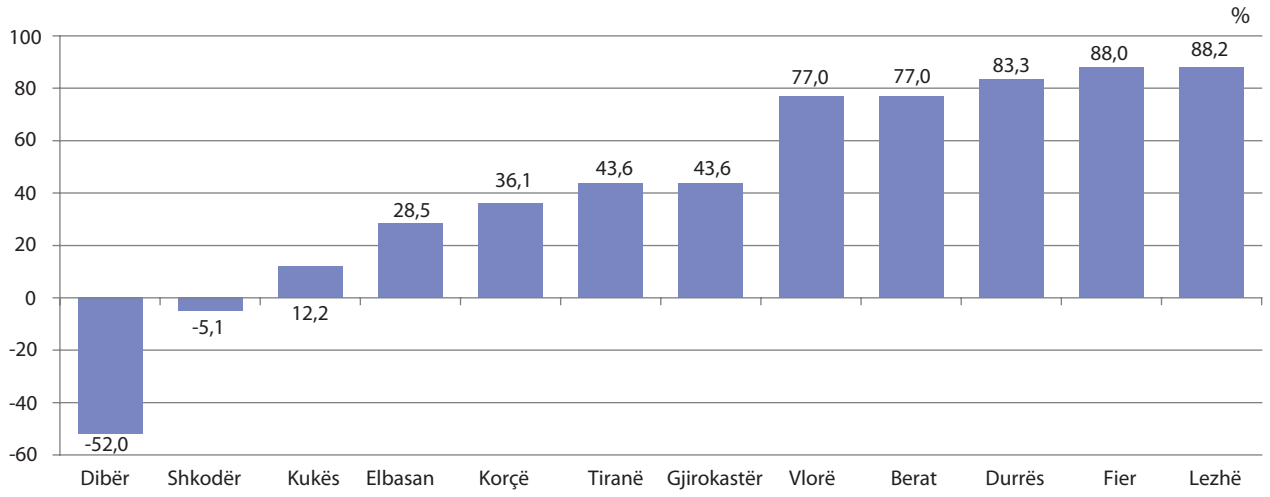

Për të mundësuar një informacion rreth të miturve të dhunuar është paraqitur Figura 6, e cila tregon përqindjen e të miturve të dhunuar në raport me totalin e personave të dhunuar në familje. Në Shqipëri në vitin 2016 të miturit zënë 3,6 % në totalin e gjithë personave të dhunuar, ose shprehur në terma absolut numërohen 133 të mitur të dhunuar.

Përqindja më e lartë e tyre shënohet në qarkun e Kukësit me 6,5 % të mitur të dhunuar. Ndërkohë qarqet me përqindjen më të ulët janë Durrësi dhe Elbasani me 1,6 % dhe 2.5 % të mitur të dhunuar.

Fig. 6 Të mitur të dhunuar sipas qarqeve për vitin, 2016

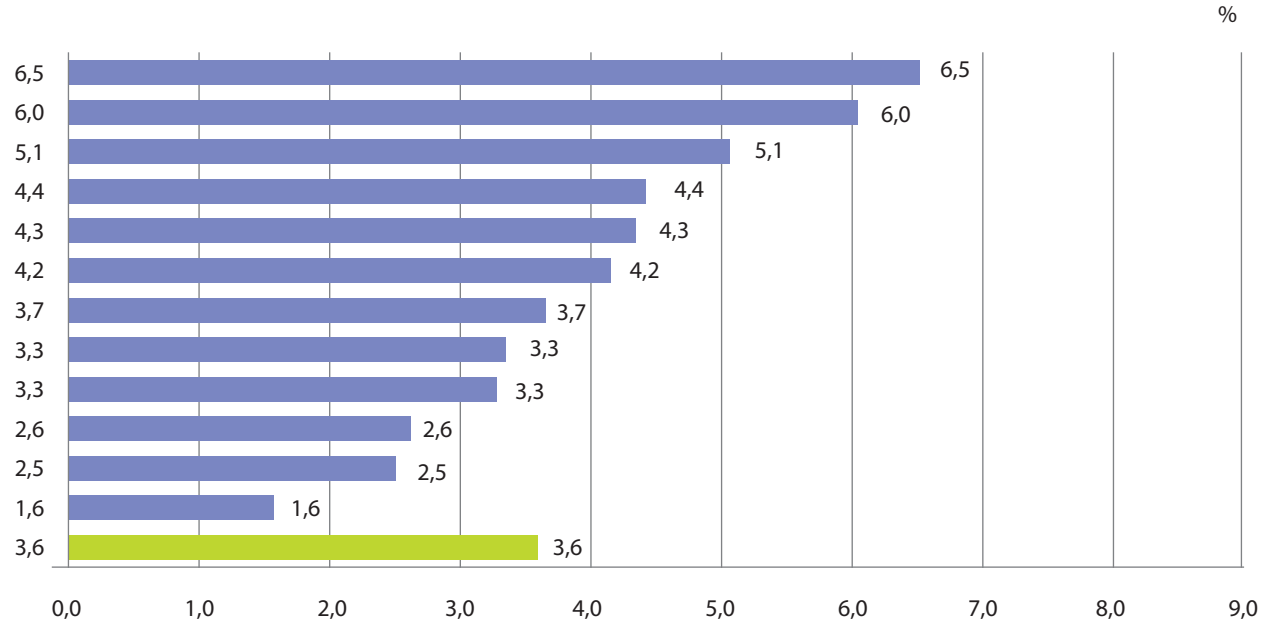

Figura 7 ilustron përqindjen e femrave të dhunuara për çdo qark në raport me totalin e gjithë femrave të dhunuara për vitin 2016. Në rang vendi numërohen në terma absolut 2.825 femra që raportojnë dhunën në familje, të cilat përbëjnë rreth 76 % të të gjithë personave të dhunuar.

Nga figura shihet që përqindja më e lartë e femrave të dhunuara është përqëndruar në qarkun e Tiranës me 36,5 % femra të dhunuara, ndjekur më pas nga qarku i Durrësit me 14,9 %, ndërkohë qarku i Kukësit dhe ai i Dibrës shënojnë përqindjen më të ulët të raportimeve, me 1,4 % dhe 1,6 % femra të dhunuara.

Fig. 7 Femra që përjetojnë dhunë në familje për vitin, 2016

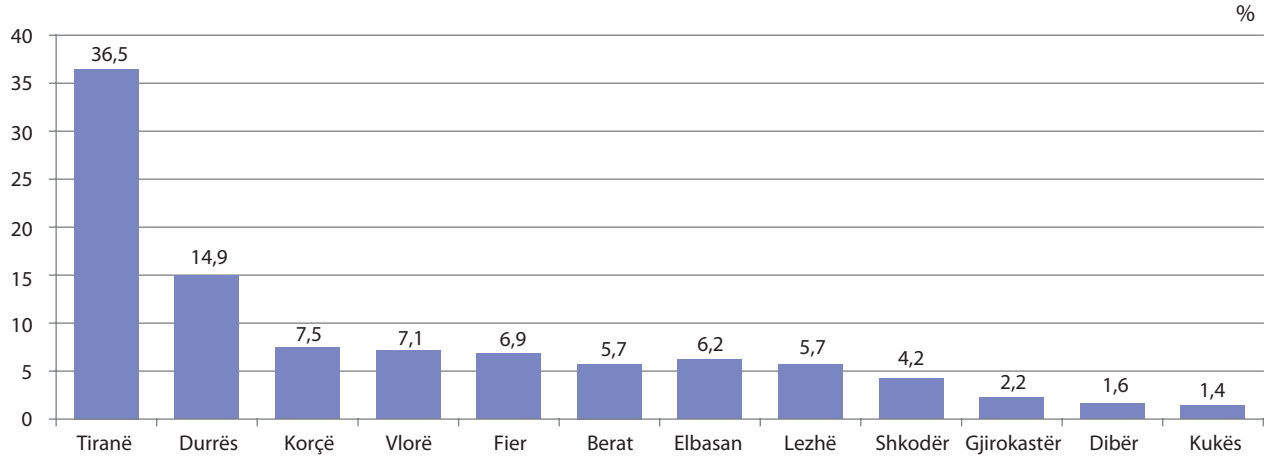

Të burgosurit

Të dhënat për të burgosurit përfshijnë personat e mitur, të rritur dhe shtetasit e huaj të cilët ndodhen në qendrat e burgimit; të paraburgosurit dhe të dënuarit me vendim të formës së prerë, sic paraqiten në tabelën 1. Nga tabela shihet se për vitin 2016 në total kemi 5.946 të burgosur, ndërsa në vitin 2012 numëroheshin 4.550, duke treguar në këtë rast një rritje prej 30,6 % në numrin e të burgosurve. Qarku i Tiranës shënon numrin më të lartë të të burgosurve për të dy vitet në fjalë 2012 dhe 2016, dhe qarku i Kukësit numrin absolut më të ulët të të burgosurve.

Tab. 1 Të burgosurit sipas 2 ndarjeve kryesore moshore dhe qarqeve, 2012-2016

Qarqet	2012		2013		2014		2015		2016	
	Nën 18 vjeç	Mbi 18 vjeç	Nën 18 vjeç	Mbi 18 vjeç	Nën 18 vjeç	Mbi 18 vjeç	Nën 18 vjeç	Mbi 18 vjeç	Nën 18 vjeç	Mbi 18 vjeç
Shqipëria	**97**	**4.453**	**107**	**4.807**	**101**	**5.352**	**90**	**5.365**	**47**	**5.899**
Berat	8	321	7	352	2	409	3	412	0	279
Dibër	4	253	6	264	3	293	3	325	1	163
Durrës	28	422	31	437	34	494	8	533	5	778
Elbasan	26	551	29	593	31	628	9	602	2	582
Fier	6	522	5	591	4	618	13	668	5	863
Gjirokastër	3	152	0	176	1	201	4	273	4	194
Korçë	3	331	5	367	2	461	4	461	6	479
Kukës	0	171	2	182	2	293	5	357	1	99
Lezhë	3	349	8	364	3	383	12	414	2	758
Shkodër	6	365	3	383	1	396	9	324	0	109
Tiranë	7	751	5	799	17	842	11	672	18	1.011
Vlorë	3	265	6	299	1	334	9	324	3	547
Të tjera									0	37

Figura 8 ilustron normën e të burgosurve për të gjitha veprat penale shprehur për 10 mijë banorë për vitin 2016. Nga figura vihet re se renditja e qarqeve është e ndryshme nga ajo çfarë numri absolut i të burgosurve më lart sugjeron. Kjo normë mundëson një informacion më të qartë se cila është pesha që zë popullsia e burgosur në totalin e popullsisë së çdo qarku, shprehur për 10 mijë banorë në vitin 2016. Në këtë vit në Shqipëri regjistrohen 20,7 të burgosur për 10 mijë banorë. Nga figura shohim që qarku i Lezhës është qarku me normën më të lartë me 58,6 të burgosur për 10 mijë banorë, vlerë kjo e cila është relativisht e lartë në krahasim me normën mesatare në rang vendi. Qarku i Shkodrës shënon dhe normën më të ulët respektivisht me 5,2 të burgosur për 10 mijë banorë.

Fig. 8 Norma e të burgosurve për 10.000 banorë, 2016

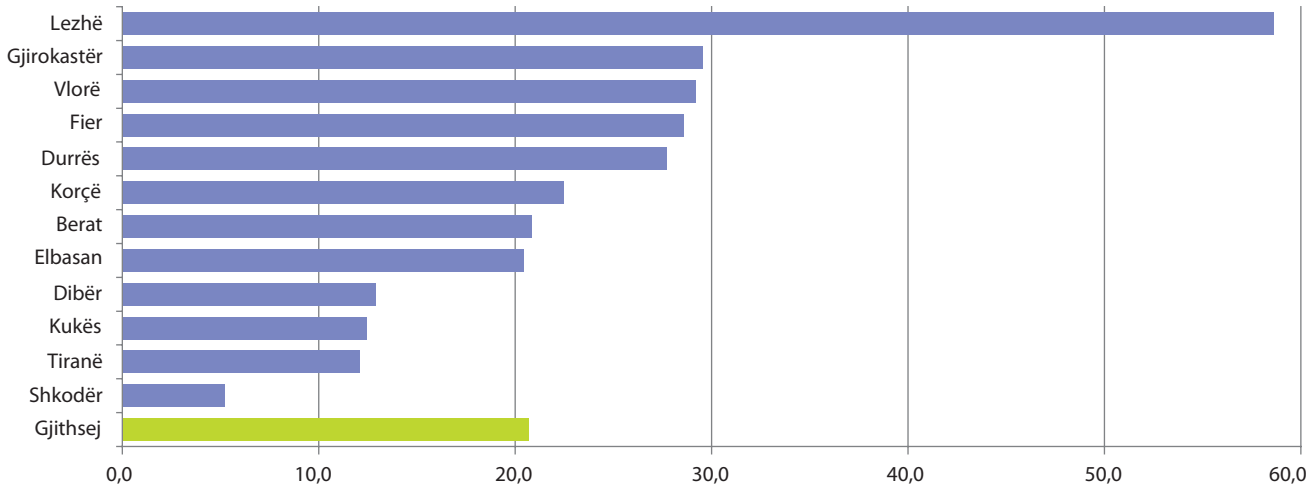

Figura 9 ilustron normën e ndryshimit në numrin e të burgosurve në vitin 2012 dhe 2016. Norma e ndryshimit në numrin e të burgosurve shpreh me sa përqind është rritur apo ulur numri i të burgosurve në vitin 2016 krahasuar me vitin 2012. Në Shqipëri norma e ndryshimit midis vitit 2012 dhe 2016 është 30,7 %, që do të thotë se në vitin 2016 kemi 30,7 % më shumë të burgosur sesa në vitin 2012, ose shprehur në terma absolut në 2016 kemi 1.396 të burgosur më shumë se në vitin 2012.

Qarku i Lezhës dhe ai i Vlorës kanë normën më të lartë të ndryshimit në numrin e të burgosurve midis vitit 2012 dhe 2016. Ndërkohë qarqet me trend ne rënie janë Shkodër, Kukës, Dibër dhe Berat, çka tregon se në vitin 2016 kemi më pak të burgosur krahasuar me vitin 2012.

Fig. 9 Norma e ndryshimit në numrin e të burgosurve, 2012-2016

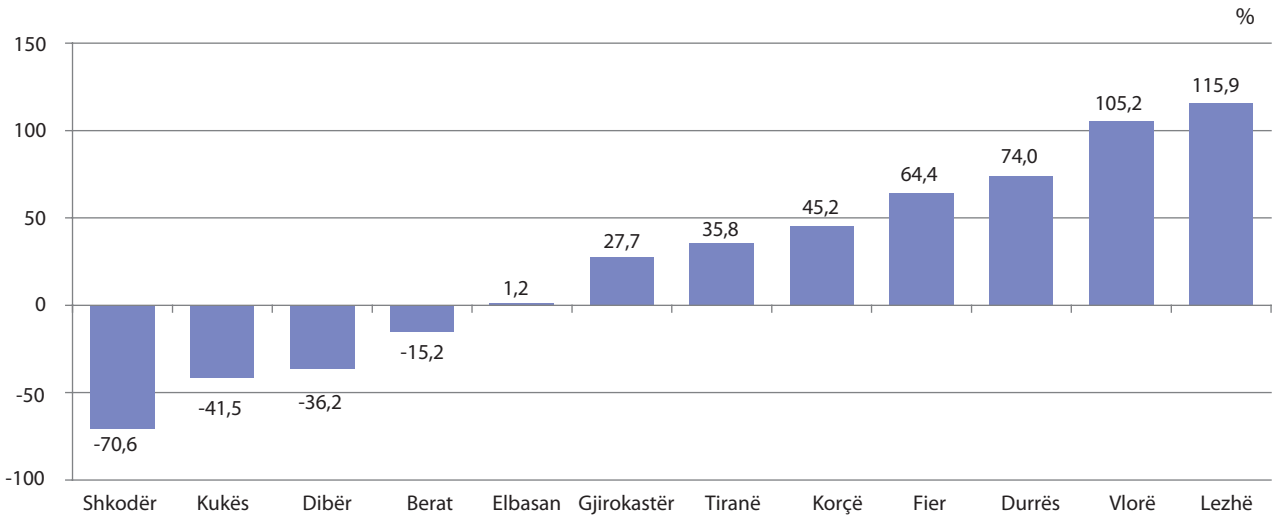

Numri i të burgosurve paraqet numrin gjithsej të të burgosurve të rritur dhe të mitur, të paraburgosur dhe të dënuarit me burg, situatë e cila paraqitet në Fig. 10. Figura tregon përqindjen që zënë të paraburgosurit dhe të dënuarit me burg në totalin e gjithë personave të burgosur për vitin 2016.

Në Shqipëri nga 5.946 persona të burgosur gjithsej, 45,8 % të tyre e përbëjnë të paraburgosurit, pra personat ndaj të cilëve është marrë masë sigurimi "arrest në burg" dhe 54,2 % e zënë të dënuarit me burg.

Fig. 10 Të burgosurit sipas qarqeve për vitin, 2016

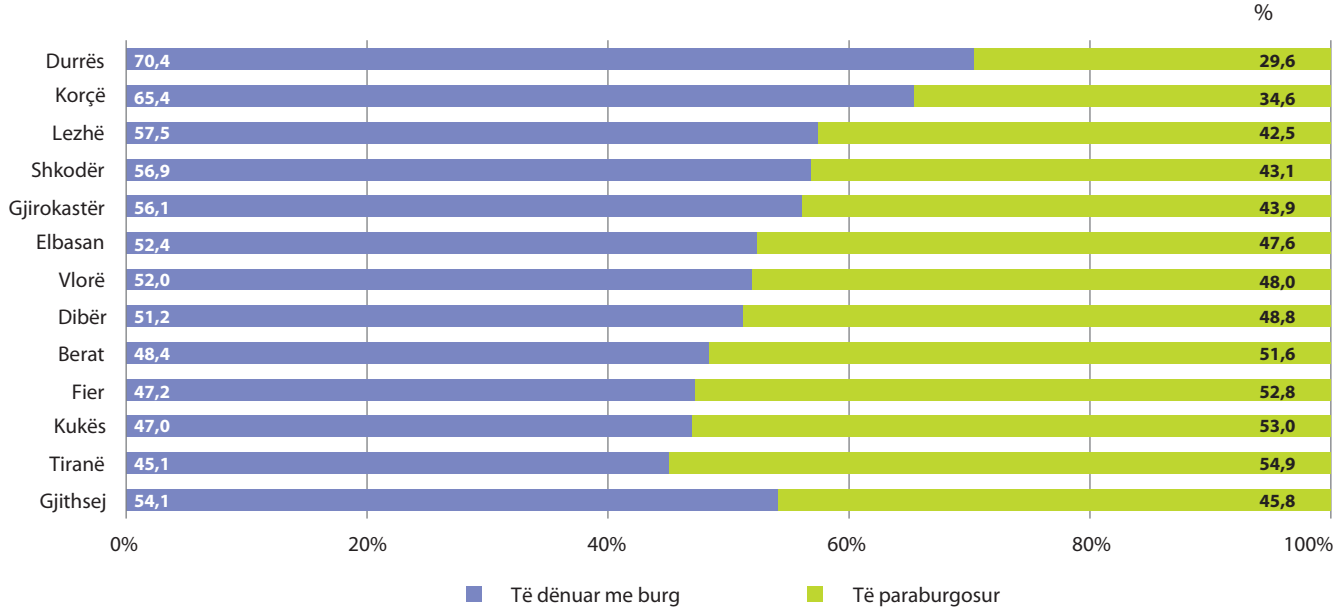

Figura 11 paraqet përqindjen e të paraburgosurve të mbajtur në privim lirie. Përqindja e të paraburgosurve në privim lirie shpreh numrin e përgjithshëm të personave të mbajtur në paraburgim që ende nuk janë dënuar, si përqindje ndaj numrit të përgjithshëm të personave të burgosur.

Nga figura vihet re që qarqet me përqindjen më të lartë të të paraburgosurve janë Tirana, Kukës, dhe Fier, respektivisht me 54,9 %, 53,0 % dhe 52,7 % të paraburgosur. Ndërkohë ndër qarqet me përqindjen më të ulët renditen Durrës me 29,6 % të paraburgosur, Korça me 34,6 % dhe Lezha me 42,5 % të paraburgosur.

Fig. 11 Të paraburgosurit në privim lirie për vitin, 2016

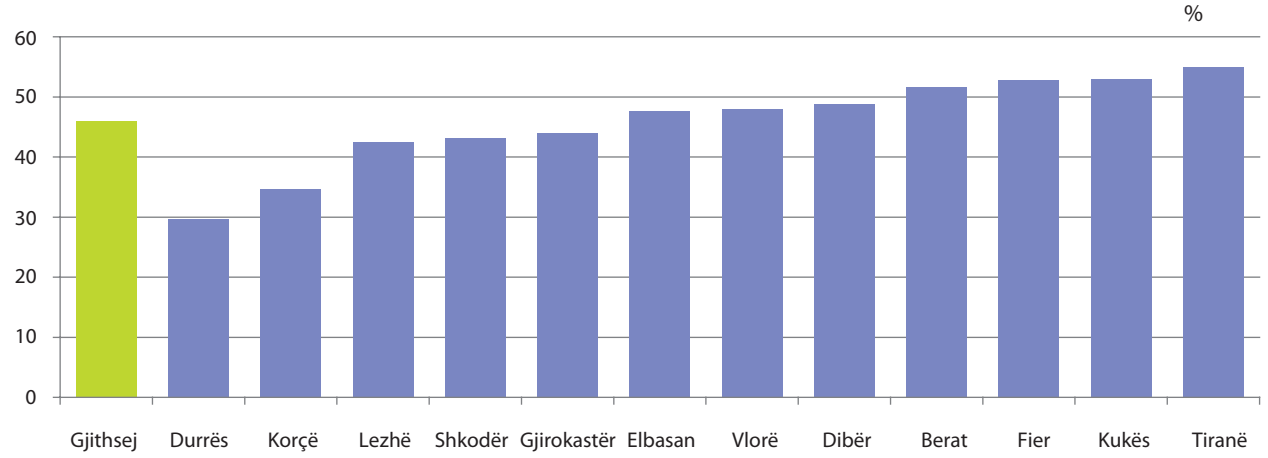

Burimi i të dhënave

INSTAT publikon të dhëna lidhur me krimet dhe statistikat juridike në vend. Statistikat e krimeve i kemi për një grupveprash penale specifike lidhur me autorët e tyre. Baza e të dhënave përfshin gjithashtu të dhëna për të burgosurit si dhe për dhunën në familje.

Për këto statistika burime të dhënash në përmbushjen e treguesve të ndryshëm janë të dhënat administrative. Të dhënat për të burgosurit i sigurojmë nga Drejtoria e Përgjithshme e Burgjeve, ndërsa të dhënat për situatën e kriminalitetit në vend (autorë krimesh, viktima) i sigurojmë nga Drejtoria e Përgjithshme e Policisë së Shtetit, burime shumë të rëndësishme për mbarëvajtjen e punës dhe për përmbushjen e afateve të caktuara.

Përkufizime

Vepra penale: Sjelle, veprime apo mosveprime me të cilat cënohen, dëmtohen vlerat juridike të njeriut dhe të bashkësisë së caktuar quhen vepra penale apo me një term të përgjithshëm kriminalitet. Ato ndahen në krime dhe kundravajtje penale.

Autorë: Persona të cilët me veprimin ose mosveprimin e tyre lejon që të ndodh një vepër penale pra shkakton pasojën e veprës penale. Autorët mbi 14 vjeç kanë pergjegjësi penale ndërkohë fëmijët nën 14 vjeç janë të përjashtuar nga përgjegjësia penale.

Norma e vrasjeve: shpreh numrin total të vrasjeve në raport me popullsinë e përgjithshme rezidente, e shprehur për 100 000 banorë.

Dhuna në familje: përfshihen ato akte si rrahja, apo vepër tjetër dhune, kanosje serioze për vrasje ose plagosje të rëndë, ndaj personit që është bashkëshort, ish bashkëshort, bashkëjetues apo ish bashkëjetues, fëmijë apo pjestar familje, me pasojë cënimin e intergritetit fizik, psikosocial dhe ekonomik të tij.

Numri i të burgosurve: Numri gjithsej i të burgosurve tregon numrin e personave të mbajtur në ambjentet e burgjeve, institucione të tjera, institucionet e burgosjes së të miturve, spitalet psikiatrike ose spitale të tjera. Përfshijnë si të dënuarit me burg dhe të paraburgosurit.

I dënuar me burg: çdo person, shtetas shqiptar, i huaj apo pa shtetësi, i dënuar me burgim me vendim të formës së prerë të gjykatave shqiptare dhe në përputhje me marrëveshjet ndërkombëtare edhe të gjykatave të huaja, duke respektuar kërkesat përkatëse procedural.

I paraburgosur: Përfshihen personat, shtetas shqiptar, i huaj apo pa shtetësi, ndaj të cilëve është marrë masë sigurimi "arrest në burg".

Normën e të burgosurve: shpreh numrin e përgjithshëm të personave të mbajtur në burgje në privim lirie ndaj popullsisë residente prej 100.000 banorë.

Të paraburgosur në privim lirie: shpreh numrin e përgjithshëm të personave të mbajtur në paraburgim që ende nuk janë dënuar, si përqindje ndaj numrit të përgjithshëm të personave të mbajtur në burgje.

SHËNDETËSIA

Hyrje

Në këtë kapitull paraqiten statistikat e shëndetit publik duke ofruar informacion mbi shpërndarjen e shërbimeve shëndetësore në të gjitha qarqet e vendit. Shëndeti është një përparësi e rëndësishme për qytetarët që duan të mbrohen nga sëmundjet dhe kërkojnë të marrin shërbimet e nevojshme shëndetësore. Sigurimi dhe shpërndarja e shërbimit të kujdesit shëndetësor publik në Shqipëri është kompetencë e Ministrisë së Shëndetësisë dhe është e organizuar në dy grupe të mëdha: shërbimi i kujdesit shëndetësor parësor dhe shërbimi spitalor.

Gjetjet kryesore

Shërbimi i kujdesit shëndetësor parësor

Shërbimi i kujdesit shëndetësor parësor është pika e parë e kontaktit të popullsisë për zgjidhjen e problemeve shëndetësore. Konsolidimi i institucioneve bazë që ofrojnë këto shërbime si poliklinikat, qendrat shëndetësore, ambulancat dhe shërbimet e veçantatë konsultorit të fëmijeve dhe të gruas ka rritur numrin e shërbimeve si dhe cilësinë e tyre ndër vite në të gjitha qarqet e vendit.

Numri më i madh i këtyre institucioneve është përqëndruar në qarqet ku dhe numri i popullsisë është më i lartë: Elbasan, Korçë, Tiranë dhe Fier. Brenda qarkut, institucionet janë të përqëndruara në qytetet të cilat konsiderohen si qëndra të qarqeve, ku merr shërbim shëndetësor jo vetëm popullsia lokale por dhe të ardhur nga zonat përreth për një shërbim më të kualifikuar.

Fig. 1 Numri i qendrave shëndetësore, 2016

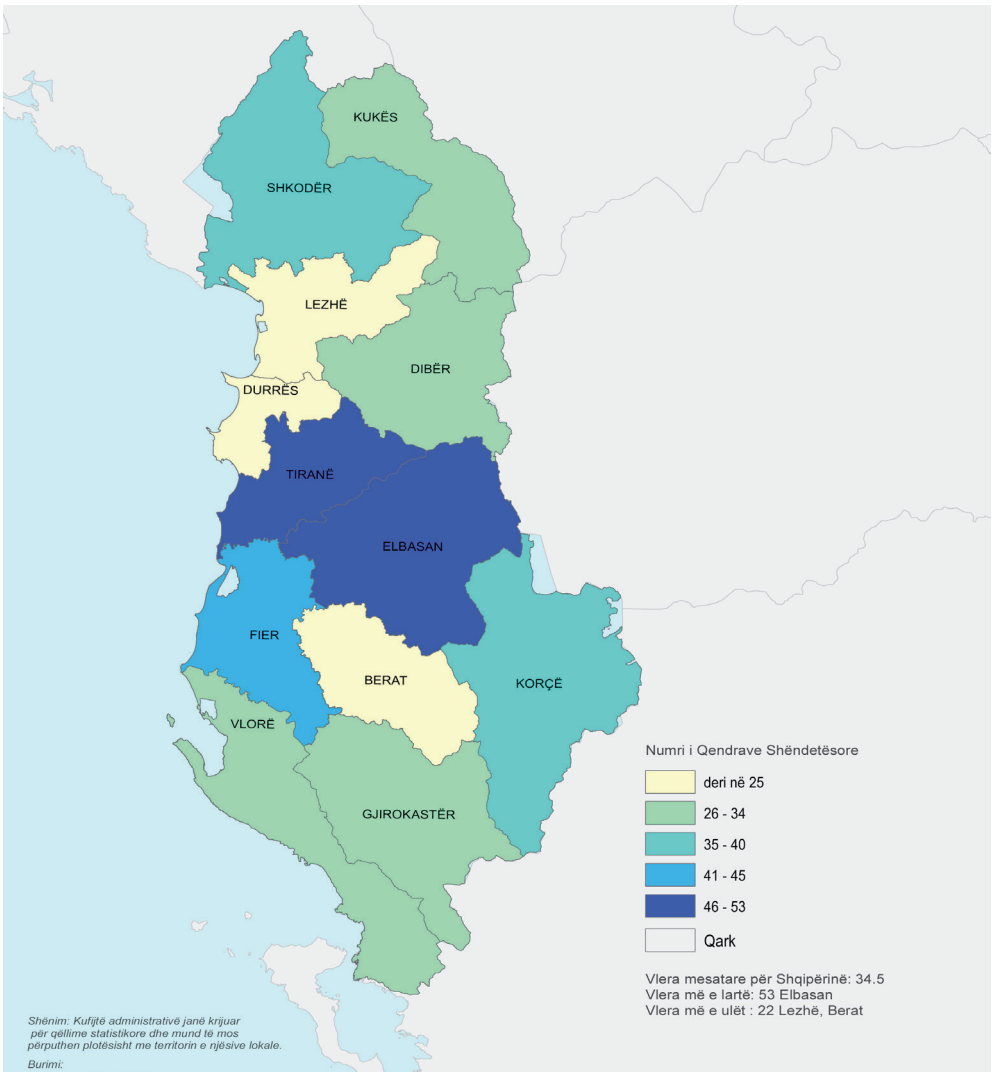

Shërbimi spitalor

Shërbimi spitalor garanton shërbimin e specializuar shëndetësor në të gjitha qarqet e vendit. Qarku i Tiranës ka numrin më të madh të shtretërve në vend, 2329 ndjekur nga qarku i Elbasanit, 1088. Numri i shtretërve spitalorë për 10 mijë banorë është më i lartë në Gjirokastër, Kukës dhe Dibër. Dendësia më e lartë e shtretërve spitalorë rezulton në qarkun e Gjirokastrës, 57 shtretër për 10 mijë banorë ndërsa më e ulëta në qarqet e Fierit dhe Durrësit, përkatësisht 21 dhe 19 shtretër për 10 mijë banorë.

Fig. 2 Shtretër spitalorë për 10 mijë banorë, 2016

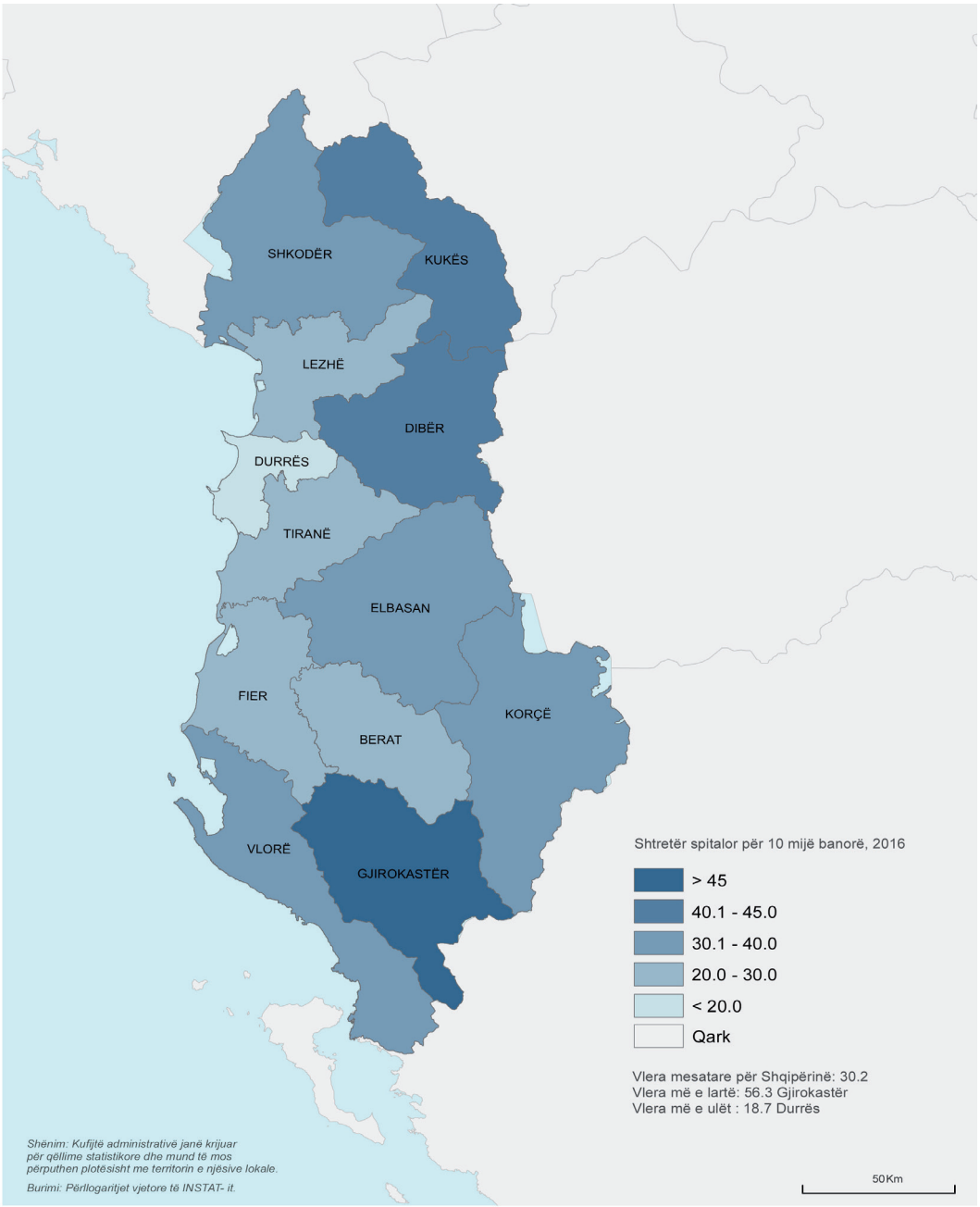

Abortet

Në 5 vitet e fundit, vihet re një ulje e ndjeshme e lindjeve shoqëruar dhe me uljetë numrit të aborteve gjithsej. Numri më i lartë i aborteve regjistrohet në qarkun e Fierit, 553, Tiranës, 515 dhe Durrësit, 496. Në vitin 2016, raporti i numrit të lindjeve me abortet është 1 abort në 5,3 lindje. Raporti më i lartë i abortit regjistrohet në qarqet e Tiranës dhe Vlorës me përkatësisht 310 dhe 228 aborte për 1000 lindje të gjalla.

Fig. 3 Lindjet, abortet dhe raporti i abortit sipas qarqeve, 2016

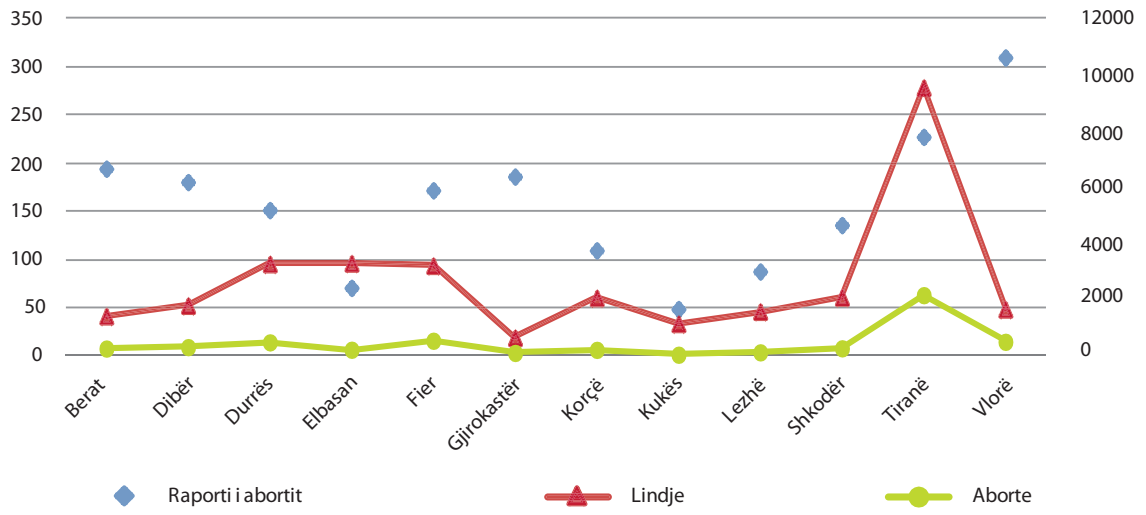

Raportet më të ulëta të abortit regjistrohen në qarqet e Kukësit dhe Elbasanit dhe Fierit me përkatësisht 49, 71 dhe 88 aborte për 1000 lindje të gjalla. Numri i aborteve jo domosdoshmërisht shkon paralel me numrin e lindjeve të gjalla në secilin qark, kjo vihet re edhe në grafikun e mëposhtëm ku qarqet si Gjirokastra dhe Vlora kanë një numër lindjesh relativisht të ulët por një raport aborti të lartë. Mund të themi se e kundërta ndodh për qarqet e Tiranës dhe Elbasanit ku numri i lindjeve është i lartë por kjo nuk reflektohet tek raporti i aborteve.

Vdekjet

Në vitin 2016, numri i vdekjeve në Shqipëri është rreth 21,4 mijë, nga të cilat peshën më të madhe sipas shkakut të vdekjes e zënë sëmundjet e aparatit të qarkullimit të gjakut, që përbëjnë 51,7 % të numrit të vdekjeve gjithsej. Në këtë vit, koeficienti sipas shkakut të sëmundjeve të aparatit të qarkullimit të gjakut është 38,4 vdekje për 10 mijë banorë. Qarku i Beratit ka koeficientin më të lartë specifik të vdekshmërisë së kësaj sëmundjeje, 49,8 vdekje për 10 mijë banorë ndjekur nga qarku i Gjirokastrës me 48,8 vdekje për 10 mijë banorë. Qarqet me numrin më të ulët të vdekjeve nga sëmundjet e aparatit të qarkullimit të gjakut për 10 mijë banorë janë Elbasani, Durrësi dhe Tirana.

Fig. 4 Koeficienti specifik i vdekshmërisë sipas shkakut të qarkullimit të gjakut për 10 mijë banorë, 2016

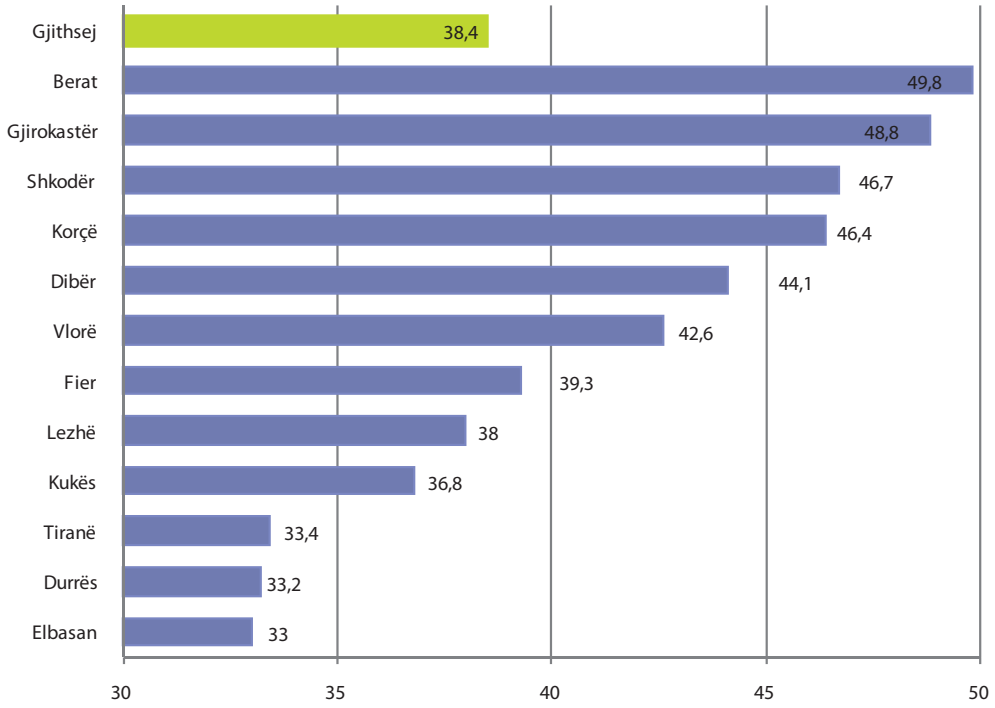

Tab. 1 Shërbimet e Konsultorit të Fëmijëve, 2012-2016

Qarqet	2012	2013	2014	2015	2016
Shqipëria	**2.113**	**2.100**	**2.024**	**2.106**	**2.095**
Berat	154	155	149	155	155
Dibër	163	187	170	184	178
Durrës	127	127	112	127	128
Elbasan	259	259	249	262	262
Fier	205	164	205	210	210
Gjirokastër	180	180	163	177	177
Korçë	250	249	241	260	256
Kukës	62	62	62	63	53
Lezhë	169	169	164	168	172
Shkodër	137	136	85	85	89
Tiranë	240	240	253	240	240
Vlorë	167	172	171	175	175

Burimi: Ministria e Shëndetësisë

Tab. 2 Qendrat Shëndetësore, 2012-2016

Qarqet	2012	2013	2014	2015	2016
Shqipëria	**421**	**409**	**427**	**408**	**414**
Berat	23	23	23	23	22
Dibër	34	34	21	34	34
Durrës	26	26	45	24	24
Elbasan	53	54	65	53	53
Fier	45	49	49	45	45
Gjirokastër	37	31	32	31	31
Korçë	39	39	39	38	39
Kukës	27	27	27	27	27
Lezhë	22	25	25	22	22
Shkodër	37	36	36	36	36
Tiranë	48	35	35	45	51
Vlorë	30	30	30	30	30

Burimi: Ministria e Shëndetësisë

Tab. 3 Ambulancat 2012-2016

Qarqet	2012	2013	2014	2015	2016
Shqipëria	**1.946**	**1.998**	**2.033**	**2.133**	**2.062**
Berat	147	147	147	142	140
Dibër	164	163	89	213	169
Durrës	85	86	86	87	87
Elbasan	246	246	269	263	267
Fier	143	147	150	150	154
Gjirokastër	168	170	166	166	166
Korçë	214	214	229	212	220
Kukës	125	125	125	124	124
Lezhë	155	155	155	156	148
Shkodër	153	175	247	247	238
Tiranë	224	224	224	224	224
Vlorë	122	146	146	149	125

Burimi: Ministria e Shëndetësisë

Tab. 4 Shërbimet e Konsultorit të Gruas, 2012-2016

Qarqet	2012	2013	2014	2015	2016
Shqipëria	**2.072**	**2.099**	**2.014**	**2.037**	**2.024**
Berat	150	152	149	149	149
Dibër	163	187	160	170	168
Durrës	111	111	112	112	111
Elbasan	249	249	249	252	252
Fier	205	205	205	218	219
Gjirokastër	167	167	163	163	163
Korçë	245	244	241	253	255
Kukës	62	62	62	62	55
Lezhë	164	164	164	164	158
Shkodër	137	136	85	85	85
Tiranë	253	253	253	235	235
Vlorë	166	169	171	174	174

Burimi: Ministria e Shëndetësisë

Tab. 5 Spitale dhe shtretër spitalorë, 2012-2016

Qarqet	Spitale					Shtretër				
	2012	2013	2014	2015	2016	2012	2013	2014	2015	2016
Shqipëria	**44**	**44**	**42**	**42**	**42**	**8.723**	**8.283**	**8.295**	**8.224**	**8.172**
Berat	4	4	3	3	3	378	360	366	378	370
Dibër	3	3	3	3	3	536	512	512	512	508
Durrës	2	2	2	2	2	474	471	454	464	464
Elbasan	6	6	5	5	5	1.085	1.025	1.093	998	1.034
Fier	3	3	3	3	3	706	664	657	612	613
Gjirokastër	3	3	3	3	3	399	373	391	374	352
Korçë	4	4	4	4	4	772	752	711	752	747
Kukës	3	3	3	3	3	372	372	361	365	361
Lezhë	3	3	3	3	3	340	353	323	323	323
Shkodër	3	3	3	3	3	705	598	628	609	581
Tiranë	6	6	6	6	6	2.241	2.157	2.133	2.179	2.161
Vlorë	4	4	4	4	4	715	646	666	658	658

Burimi: Ministria e Shëndetësisë

Tab. 6 Të shtruar në spitale, 2012-2016

Qarqet	Të shtruar				
	2012	2013	2014	2015	2016
Shqipëria	**247.391**	**260.727**	**257.047**	**276.901**	**275.165**
Berat	10.832	12.290	10.116	8.567	8.854
Dibër	11.313	16.406	11.303	11.994	11.823
Durrës	17.716	18.345	19.118	21.533	20.334
Elbasan	21.155	19.727	19.810	21.497	16.356
Fier	20.770	24.781	20.279	23.480	22.707
Gjirokastër	7.059	6.814	6.728	7.685	7.127
Korçë	16.489	16.837	14.850	17.073	16.566
Kukës	6.994	8.068	9.484	8.021	7.673
Lezhë	9.407	9.859	9.812	10.699	10.372
Shkodër	14.236	13.407	14.768	17.792	16.711
Tiranë	91.966	95.860	102.275	109.863	118.109
Vlorë	19.454	18.333	18.504	18.697	18.533

Tab. 7 Numri i shtretërve spitalorë për 10000/banorë

Qarqet	Shtretër për 10000 banorë				
	2012	2013	2014	2015	2016
Shqipëria	**30**	**29**	**29**	**30**	**30**
Berat	26	25	26	29	28
Dibër	38	37	39	41	42
Durrës	17	17	16	20	19
Elbasan	36	34	38	37	38
Fier	22	21	21	21	21
Gjirokastër	53	51	56	50	57
Korçë	34	33	32	37	37
Kukës	42	43	44	44	41
Lezhë	24	26	25	28	28
Shkodër	32	27	29	32	31
Tiranë	39	35	26	28	27
Vlorë	29	27	35	36	36

Burimi: Instat

Tab. 8 Abortet sipas qarqeve, 2012-2016

Qarqet	2012	2013	2014	2015	2016
Shqipëria	**7.846**	**6.638**	**5.892**	**5.880**	**5.396**
Berat	415	420	351	228	276
Dibër	184	256	274	283	324
Durrës	622	473	514	499	496
Elbasan	234	235	295	303	234
Fier	1.009	821	712	649	553
Gjirokastër	93	84	72	114	121
Korçë	442	284	312	224	227
Kukës	68	83	65	53	56
Lezhë	235	185	260	229	139
Shkodër	229	263	182	214	283
Tiranë	3.697	2.973	2.243	2.585	2.172
Vlorë	618	561	612	499	515

Burimi: Sistemi i Survejancës së Abortit, IShP

Tab. 9 Raporti i abortit sipas rajoneve në Shqipëri, 2012-2016

Qarqet	2012	2013	2014	2015	2016
Shqipëria	**176**	**156**	**149**	**154**	**156**
Berat	240	243	204	149	194
Dibër	90	133	129	153	181
Durrës	179	133	145	153	152
Elbasan	59	61	75	91	71
Fier	266	224	189	193	172
Gjirokastër	130	117	95	165	186
Korçë	182	116	125	99	110
Kukës	49	62	51	46	49
Lezhë	143	103	148	141	88
Shkodër	93	109	76	100	136
Tiranë	311	279	332	290	310
Vlorë	375	290	221	264	228

Burimi: Sistemi i Survejancës së Abortit, IShP

Metodologjia

Shërbimi parësor shëndetësor përfshin shërbimet shëndetësore që ofrohen në fushën e promocionit, parandalimit, diagnostikimit dhe kurimit të sëmundjeve.
Shërbimi Spitalor kryen trajtimin dhe kurimin e specializuar të sëmundjeve. Informacioni mbi këtë shërbim përmban kapacitetet e kujdesit shëndetësor spitalor ose numrin maksimal të pacientëve që mund të trajtohen nga spitalet.
Shtretër spitalorë janë ata shtretër që kanë personel të rregullt dhe që ofrojnë shërbim të menjëhershëm në dispozicion për kujdesin e pacientëve të pranuar. Ata përfshijnë shtretërit për akomodimin e pacientëve të cilët janë pranuar formalisht (ose në spital) në një institucion për trajtim ose kujdes, dhe që qëndrojnë për një minimum prej një nate.
Koeficienti specifik sipas shkakut shpreh numrin e vdekjeve të ndodhura nga nje shkak sëmundjeje në një periudhë kohe të caktuar për 10.000 banorë.

ARSIMI

Hyrje

Të dhënat për arsimin zyrtar që kryhet në vend mblidhen nga Ministria e Arsimit, Rinisë dhe Sportit. Këto të dhëna shërbejnë si burimi kryesor për nxjerrjen e statistikave të arsimit sipas niveleve arsimore dhe llogaritjen e treguesve përkatës. Në proçesin e mbledhjes dhe përpunimit të tyre përdoret ISCED-2011, klasifikimi ndërkombëtar standard i arsimit, rekomanduar nga Eurostat dhe Unesco.

Në bazë të informacionit të marrë, INSTAT përpunon të dhënat dhe llogarit treguesit sipas niveleve arsimore: për arsimin parashkollor, arsimin e detyruar në të dy ciklet, arsimin e mesëm gjimnaz dhe profesional, për arsimin e lartë bachelor dhe master etj. Treguesit llogariten sipas viteve shkollorë / akademikë, në nivel vendi dhe qarku për arsimin parauniversitar dhe në nivel vendi për arsimin e lartë.

Ky publikim përmbledh të dhëna dhe tregues kryesorë në të cilin tabelat dhe grafikët japin një paraqitje të arsimit parauniversitar në vend në të gjitha qarqet, duke krijuar mundësi krahasimi ndërmjet tyre.

Gjetjet kryesore

Nxënësit e arsimit parauniversitar kanë një ulje të vazhdueshme në vlerë absolute. Kjo i dedikohet kryesisht uljes së lindshmërisë por edhe faktorit të migrimit.

Në arsimin e mesëm publik ndjekin studimet 89,0 % e nxënësve të arsimit të mesëm gjithsej. Në të gjithë qarqet nxënësit e regjistruar në arsimin publik përbëjnë shumicën krahasuar me regjistrimet në arsimin privat por ka një diferencë të ndjeshme midis qarqeve të Shkodrës, Vlorës, Fierit dhe Tiranës, që kanë përqindje më të lartë të arsimit të mesëm privat dhe qarqeve të Beratit, Elbasanit dhe Dibrës ku arsimi privat përbën vetëm një përqindje të vogël ndaj arsimit të mesëm gjithsej. Në qarkun e Kukësit nuk ka arsim të mesëm privat.

Fig. 1 Të regjistruar në arsimin e mesëm publik dhe privat, viti shkollor 2016-2017

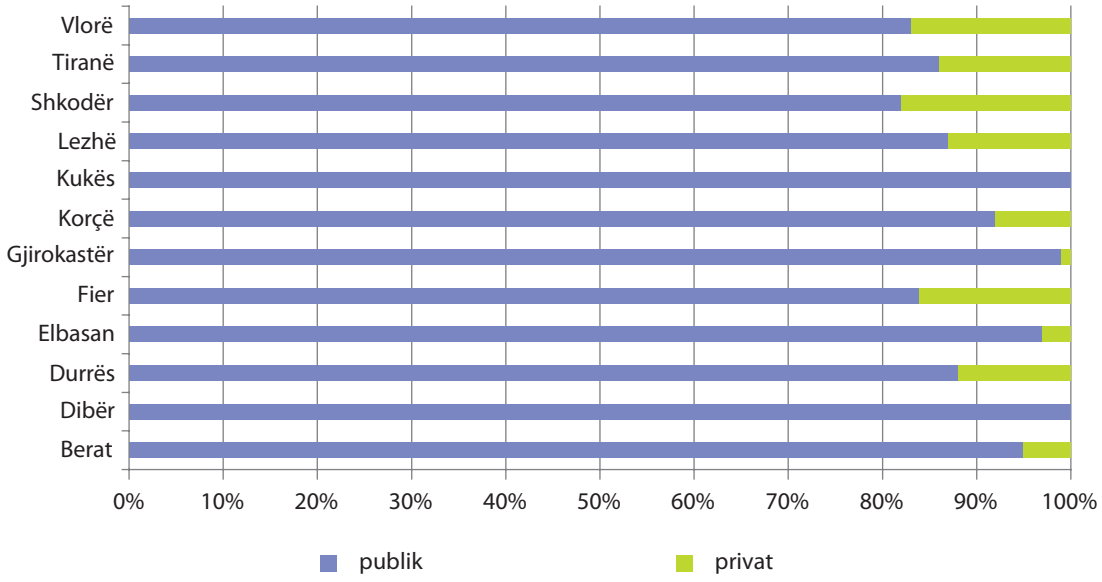

Arsimi profesional ka qenë prioritet vitet e fundit, duke u parë si një mundësi për të plotësuar nevojën e vazhdueshme për punonjës të specializuar në profesione të ndryshme. Për këtë arsye edhe pjesëmarrja në arsimin profesional ka njohur rritje nga viti në vit. Të regjistruarit e arsimit të mesëm profesional të vitit 2016-17 përbëjnë 19,8 % të totalit të të regjistruarve të arsimit të mesëm, ndërsa vetëm në arsimin publik ato përbëjnë 20,9 %. Rritjen më të lartë për arsimin publik në këtë vit, krahasuar me vitin 2012-13, e kanë qarqet Durrës, Fier dhe Tiranë, ndërsa me ulje janë qarqet Korçë, Lezhë Dibër, Berat dhe Kukës.

Fig. 2 Të regjistruar në arsimin profesional publik, 2012-13 dhe 2016-17

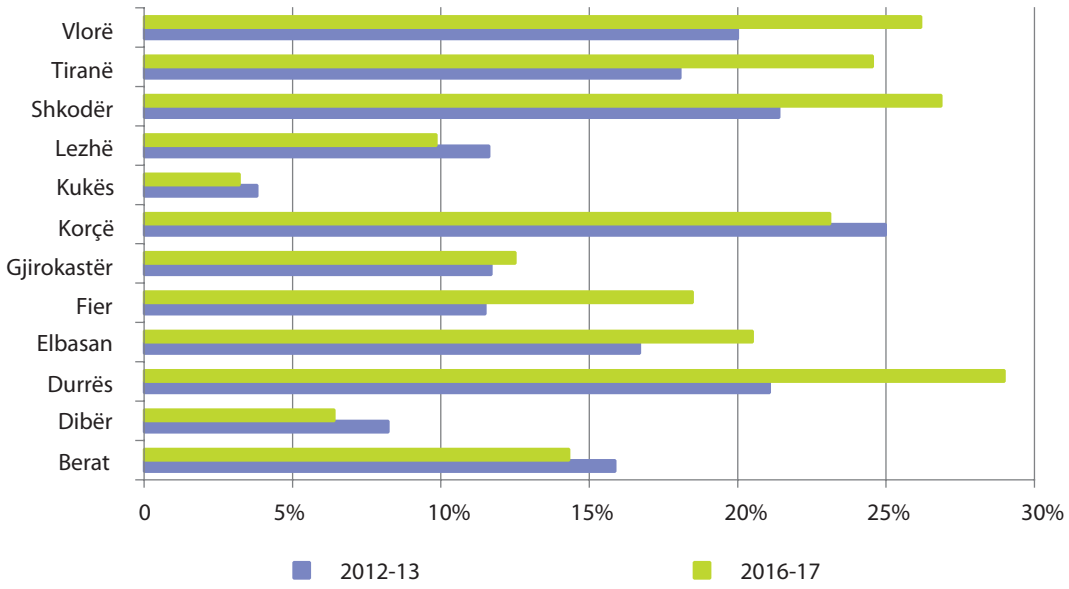

Të diplomuarit e arsimit profesional gati janë dyfishuar në vitin 2016 krahasuar me vitin 2012 duke arritur në 12,0 nga 7,0 % të të diplomuarve të arsimit të mesëm në nivel vendi. Por kjo rritje nuk është e njëjtë midis qarqeve. Rritja më e madhe në vitin shkollor 2016 i takon qarqeve Durrës, Fier dhe Korçë në të cilat diplomimet në arsimin profesional rriten gati 3 herë krahasuar me 2012. Ndërsa në qarqet e Dibrës dhe Gjirokastrës të diplomuarit në arsimin profesional rezultojnë me ulje.

Në vitin 2016, 87,3 % e nxënësve të diplomuar në arsimin e mesëm publik i përkasin gjimnazeve ndërsa 12,7 % e tyre janë diplomuar në arsimin profesional. Përqindja më e lartë e nxënësve të diplomuar në arsimin e mesëm publik profesional është në qarkun e Korçës ndërsa më e ulëta në qarqet e Kukësit dhe Dibrës.

Fig. 3 Nxënës të diplomuar në arsimin e mesëm publik, 2016

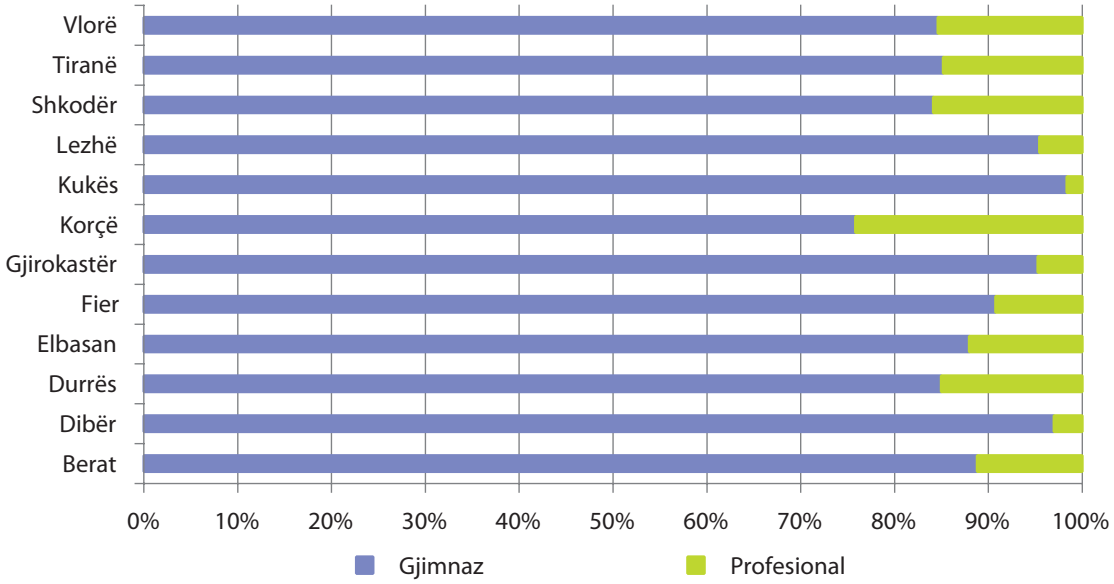

Raporti i nxënësve për një mësues shihet si tregues cilësie në proçesin e mësimdhënies. Ky tregues është i ndryshëm për qarqe të ndryshme. Në arsimin fillor privat ky tregues është më i ulët se në atë publik, 3,1 nxënës për mësues, por në qarkun e Dibrës dhe Gjirokastrës arrin në 28 dhe 24 nxënës për një mësues, ndërsa ka vlerat më të ulta në qarkun e Tiranës, Korçës dhe Durrësit me përkatësisht 13 dhe 15 nxënës për një mësues.

Në arsimin e mesëm publik, raporti është më i ulët në qarkun e Gjirokastrës, 10,1 nxënës për mësues dhe më i lartë në qarkun e Tiranës dhe Durrësit, përkatësisht 16,7 dhe 15,6 nxënës për një mësues.

Fig. 4 Nxënës për një mësues në ciklin e ulët të 9 vjeçares, në arsimin publik dhe privat, 2016 - 2017

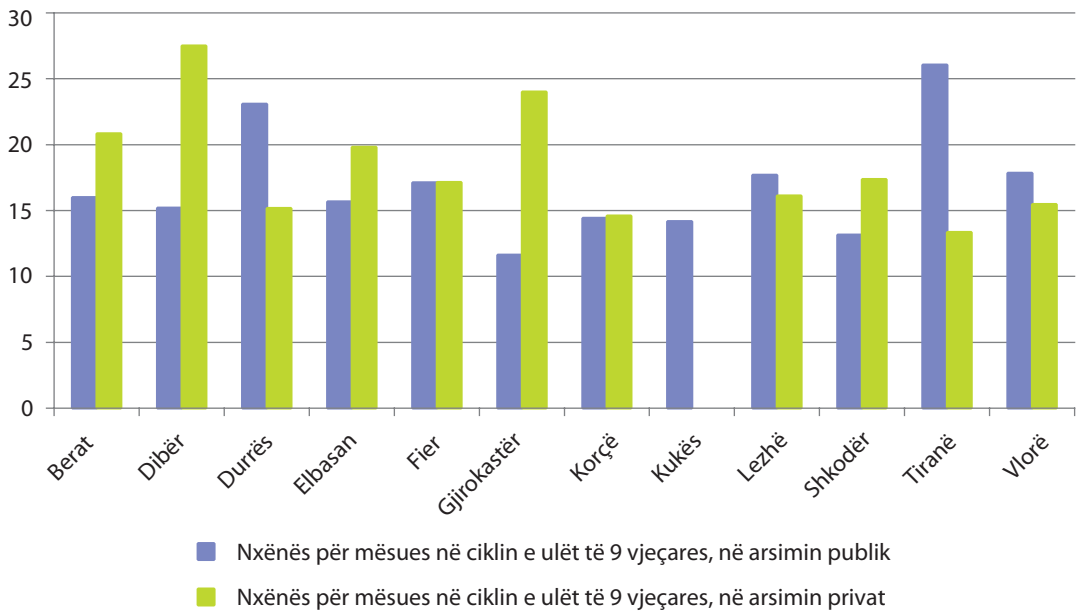

Fig. 5 Nxënës për një mësues në arsimin e mesëm publik dhe privat, 2016 - 2017

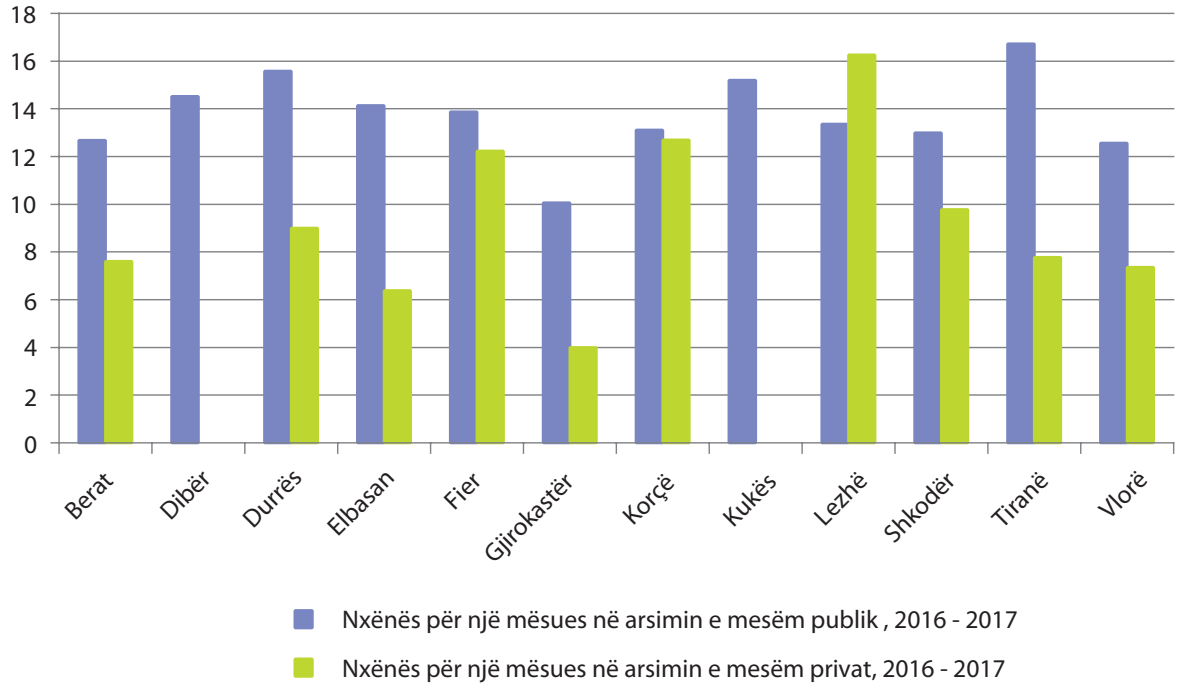

Arsimi privat ka një shpërndarje të ndryshme të institucioneve sipas qarqeve. Këto kanë përqindjen më të madhe në qarqet e Tiranës dhe Durrësit si në arsimin 9 vjeçar përkatësisht 19,8 dhe 16,2 % ashtu edhe atë të mesëm, 43,9 dhe 42,5 %. Arsimi 9 vjeçar dhe i mesëm në qarkun Kukës, ofrohet vetëm nga arsimi publik. Po ashtu qarku Dibër ofron vetëm arsimin e mesëm publik.

Tab. 1 Institucione arsimore dhe mësues në shkollat 9 vjeçare

Qarqet	2012 - 2013		2013 - 2014		2014 - 2015		2015 - 2016		2016-2017	
	Shkolla	Mësues	Shkolla	Mësues	Shkolla	Mësues	Shkolla	Mësues	Shkolla	Mësues
Shqipëria	1.472	25.263	1.464	25.051	1.493	24.777	1.404	25.007	1.370	24.866
Berat	94	1.317	94	1.343	91	1.319	83	1.280	83	1.269
Dibër	97	1.528	97	1.510	99	1.550	98	1.525	97	1.478
Durrës	105	2.084	105	2.031	104	2.075	105	2.100	105	2.093
Elbasan	198	2.979	198	2.984	196	2.925	193	2.921	191	2.868
Fier	171	2.979	169	2.924	175	2.923	162	2.766	157	2.765
Gjirokastër	47	867	46	863	48	864	46	795	45	764
Korçë	125	2.000	125	1.977	125	1.987	124	2.008	123	2.009
Kukës	82	1.104	83	1.115	83	1.059	83	1.063	83	1.033
Lezhë	79	1.271	80	1.241	89	1.252	77	1.247	70	1.263
Shkodër	138	2.296	137	2.266	132	2.247	117	2.238	113	2.185
Tiranë	235	5.257	230	5.219	248	5.244	227	5.508	217	5.575
Vlorë	101	1.581	100	1.578	103	1.332	89	1.556	86	1.564

Tab. 2 Nxënës të regjistruar në arsimin 9 vjeçar publik dhe privat

Qarqet	2012 - 2013		2013 - 2014		2014 - 2015		2015 - 2016		2016-2017	
	Publik	Privat	Publik	Privat	Publik	Privat	Publik	Privat	Publik	Privat
Shqipëria	**370.238**	**20.599**	**356.347**	**20.727**	**342.765**	**20.643**	**322.367**	**21.132**	**305287**	**22.813**
Berat	18.231	509	17.498	502	16.765	495	15.747	497	14615	551
Dibër	22.405	0	21.200	0	20.125	83	18.476	83	17035	85
Durrës	37.188	2.380	35.768	2.479	34.553	2.418	32.790	2.513	30521	3.518
Elbasan	40.946	395	38.616	406	36.628	567	34.106	629	32237	717
Fier	39.629	2.467	38.060	2.452	36.565	2.372	34.398	2.309	32408	2.275
Gjirokastër	8.044	286	7.743	369	7.319	422	6.844	410	6367	409
Korçë	25.629	1.165	24.895	1.002	24.068	1.003	22.740	1.011	21525	1.063
Kukës	15.811	0	14.948	0	13.795	0	12.469	0	11658	0
Lezhë	19.095	1.041	18.214	1.082	17.278	1.052	15.858	1.082	15071	1.020
Shkodër	28.144	3.231	26.400	3.178	24.488	2.990	22.320	2.820	20451	2.898
Tiranë	93.969	7.286	92.436	7.466	91.131	7.621	87.959	8.189	85601	8.651
Vlorë	21.147	1.839	20.569	1.791	20.050	1.620	18.660	1.589	17798	1.626

Tab. 3 Nxënës të regjistruar në arsimin 9 vjeçar, cikli i ulët

Qarqet	2012 - 2013		2013 - 2014		2014 - 2015		2015 - 2016		2016-2017	
	Publik	Privat	Publik	Privat	Publik	Privat	Publik	Privat	Publik	Privat
Shqipëria	**187.860**	**11.037**	**184.410**	**11.310**	**177.198**	**11.173**	**167.827**	**11.737**	**161.914**	**12.922**
Berat	9.027	346	8.843	350	8.489	346	8.069	346	7.602	375
Dibër	11.096	0	10.564	0	9.946	45	9.163	46	8.575	55
Durrës	19.110	1.353	18.746	1.428	18.058	1.358	17.208	1.382	16.349	1.898
Elbasan	20.029	210	19.612	228	18.808	325	17.728	375	17.161	416
Fier	20.161	1.150	19.876	1.188	19.040	1.142	18.124	1.157	17.253	1.200
Gjirokastër	3.920	252	3.948	299	3.716	299	3.556	275	3.386	264
Korçë	12.855	645	12.878	540	12.610	525	12.071	562	11.619	628
Kukës	8.020	0	7.486	0	6.695	0	6.007	0	5.632	0
Lezhë	9.307	701	8.982	704	8.542	646	7.860	668	7.684	629
Shkodër	14.122	1.347	13.245	1.374	12.139	1.289	10.972	1.301	10.211	1.408
Tiranë	49.260	4.025	49.318	4.215	48.586	4.367	47.199	4.795	46.835	5.182
Vlorë	10.953	1.008	10.912	984	10.569	831	9.870	830	9.607	867

Tab. 4 Nxënës të regjistruar në arsimin 9 vjeçar, cikli i lartë

Qarqet	2012 - 2013		2013 - 2014		2014 - 2015		2015 - 2016		2016-2017	
	Publik	Privat	Publik	Privat	Publik	Privat	Publik	Privat	Publik	Privat
Shqipëria	**182.378**	**9.562**	**171.937**	**9.417**	**165.567**	**9.470**	**154.540**	**9.395**	**143.373**	**9.891**
Berat	9.204	163	8.655	152	8.276	149	7.678	151	7.013	176
Dibër	11.309	0	10.636	0	10.179	38	9.313	37	8.460	30
Durrës	18.078	1.027	17.022	1.051	16.495	1.060	15.582	1.131	14.172	1.620
Elbasan	20.917	185	19.004	178	17.820	242	16.378	254	15.076	301
Fier	19.468	1.317	18.184	1.264	17.525	1.230	16.274	1.152	15.155	1.075
Gjirokastër	4.124	34	3.795	70	3.603	123	3.288	135	2.981	145
Korçë	12.774	520	12.017	462	11.458	478	10.669	449	9.906	435
Kukës	7.791	0	7.462	0	7.100	0	6.462	0	6.026	0
Lezhë	9.788	340	9.232	378	8.736	406	7.998	414	7.387	391
Shkodër	14.022	1.884	13.155	1.804	12.349	1.701	11.348	1.519	10.240	1.490
Tiranë	44.709	3.261	43.118	3.251	42.545	3.254	40.760	3.394	38.766	3.469
Vlorë	10.194	831	9.657	807	9.481	789	8.790	759	8.191	759

Tab. 5 Nxënës të diplomuar në arsimin 9 vjeçar publik dhe privat

Qarqet	2011 - 2012		2012 - 2013		2013 - 2014		2014 - 2015		2015-2016	
	Publik	Privat	Publik	Privat	Publik	Privat	Publik	Privat	Publik	Privat
Shqipëria	**47.853**	**2.527**	**45.350**	**2.469**	**41.729**	**2.410**	**41.438**	**2.563**	**40.556**	**2.528**
Berat	2.472	51	2.325	47	2.255	33	2.202	44	2.036	34
Dibër	2.850	0	2.624	0	2.528	0	2.698	8	2.526	12
Durrës	4.379	255	4.361	271	4.153	308	4.121	276	3.884	273
Elbasan	5.357	57	5.488	56	4.864	42	4.733	64	4.620	70
Fier	5.402	459	4.880	394	4.509	347	4.387	374	4.308	365
Gjirokastër	1.224	0	1.061	0	969	0	934	15	916	18
Korçë	3.338	83	3.163	113	2.358	110	2.862	116	2.788	101
Kukës	2.083	0	1.850	0	1.825	0	1.790	0	1.678	0
Lezhë	2.646	54	2.420	71	2.278	80	2.270	95	2.138	110
Shkodër	3.738	478	3.506	505	3.190	490	2.910	447	2.948	457
Tiranë	11.541	814	10.985	805	10.407	802	10.217	888	10.615	861
Vlorë	2.823	276	2.687	207	2.393	198	2.314	236	2.099	227

Tab. 6 Shkolla të mesme

Qarqet	2012 - 2013			2013 - 2014			2014 - 2015		
	Gjithsej	Gjimnaz	Profesionale	Gjithsej	Gjimnaz	Profesionale	Gjithsej	Gjimnaz	Profesionale
Shqipëria	**511**	**444**	**67**	**512**	**447**	**65**	**497**	**435**	**62**
Berat	28	24	4	28	24	4	27	23	4
Dibër	24	22	2	25	24	1	24	23	1
Durrës	36	30	6	36	31	5	35	31	4
Elbasan	54	49	5	53	48	5	52	47	5
Fier	64	59	5	64	59	5	59	54	5
Gjirokastër	22	19	3	22	19	3	22	19	3
Korçë	45	37	8	46	38	8	45	37	8
Kukës	20	20	0	19	19	0	19	19	0
Lezhë	25	22	3	25	22	3	25	23	2
Shkodër	49	40	9	47	38	9	47	38	9
Tiranë	103	86	17	103	86	17	100	84	16
Vlorë	41	36	5	44	39	5	42	37	5

vazhdon

Tab. 6 Shkolla të mesme

Qarqet	2015 - 2016			2016 - 2017		
	Gjithsej	Gjimnaz	Profesionale	Gjithsej	Gjimnaz	Profesionale
Shqipëria	**502**	**442**	**60**	**504**	**441**	**63**
Berat	26	23	3	26	23	3
Dibër	24	23	1	24	23	1
Durrës	40	34	6	40	35	5
Elbasan	53	48	5	54	48	6
Fier	57	53	4	57	53	4
Gjirokastër	22	19	3	22	19	3
Korçë	46	38	8	45	37	8
Kukës	19	19	0	19	19	0
Lezhë	26	23	3	25	23	2
Shkodër	45	38	7	45	38	7
Tiranë	103	87	16	98	86	12
Vlorë	41	37	4	41	37	4

Tab. 7 Mësues dhe nxënës të regjistruar në shkollat e mesme

Qarqet	2012-2013				2013-2014				2014-2015			
	Publik		Privat		Publik		Privat		Publik		Privat	
	Mësues	Nxënës	Mësues	Nxënës	Mësues	Nxënës	Mësues	Nxënës	Mësues	Nxënës	Mësues	Nxënës
Shqipëria	**6.971**	**137.105**	**1.639**	**17.320**	**7.107**	**133.794**	**1.499**	**18.143**	**7.138**	**125.516**	**1.533**	**14.526**
Berat	425	8.366	25	471	435	7.816	25	507	440	7.273	32	295
Dibër	342	7.084	1	224	345	6.717	0	208	437	6.155	0	0
Durrës	524	12.062	171	3.489	525	11.568	139	3.584	473	11.768	198	1.503
Elbasan	805	14.873	49	373	806	14.822	44	330	789	13.917	39	333
Fier	723	13.076	208	2.797	735	12.881	199	2.916	732	12.106	215	2.708
Gjirokastër	244	3.734	6	31	279	3.454	6	28	255	3.097	9	38
Korçë	596	10.716	83	687	601	10.666	65	750	687	9.851	53	733
Kukës	251	5.885	3	16	253	5.479	0	0	259	4.771	0	0
Lezhë	391	7.309	34	425	393	7.034	52	556	390	6.491	57	654
Shkodër	599	10.446	191	1.953	595	9.945	193	2.006	590	9.300	179	2.017
Tiranë	1.614	35.889	750	5.354	1.689	35.135	621	5.397	1.655	33.430	594	4.857
Vlorë	457	7.665	118	1.500	451	8.277	155	1.861	431	7.357	157	1.388

vazhdon

Tab. 7 Mësues dhe nxënës të regjistruar në shkollat e mesme

Qarqet	2015-2016				2016-2017			
	Publik		Privat		Publik		Privat	
	Mësues	Nxënës	Mësues	Nxënës	Mësues	Nxënës	Mësues	Nxënës
Shqipëria	**7.314**	**116.987**	**1.628**	**13.393**	**7.457**	**112.903**	**1.585**	**14.211**
Berat	444	6.262	32	274	431	5.851	40	304
Dibër	386	5.812	0	0	381	5.700	0	0
Durrës	557	11.207	177	1.445	680	11.174	171	1.538
Elbasan	809	13.282	51	335	810	12.209	60	383
Fier	745	11.086	173	2.007	756	10.893	175	2.141
Gjirokastër	258	2.884	10	31	259	2.791	10	40
Korçë	632	9.210	82	763	612	8.518	62	787
Kukës	270	4.300	0	0	273	4.231	0	0
Lezhë	415	5.919	65	756	398	5.533	50	813
Shkodër	593	8.482	185	1.902	598	8.129	187	1.828
Tiranë	1.782	31.717	655	4.635	1.799	31.402	653	5.075
Vlorë	423	6.826	198	1.245	460	6.472	177	1.302

Tab. 8 Nxënës të regjistruar në gjimnaz

Qarqet	2012 - 2013			2013 - 2014			2014 - 2015		
	Gjithsej	Femra	Meshkuj	Gjithsej	Femra	Meshkuj	Gjithsej	Femra	Meshkuj
Shqipëria	**130.137**	**65.594**	**64.543**	**124.619**	**63.456**	**61.163**	**112.775**	**58.830**	**53.945**
Berat	7.509	3.455	4.054	6.912	3.233	3.679	6.029	2.992	3.037
Dibër	6.725	3.206	3.519	6.459	3.201	3.258	5.738	2.819	2.919
Durrës	12.970	6.477	6.493	12.478	6.368	6.110	10.495	5.737	4.758
Elbasan	12.762	6.601	6.161	12.231	6.527	5.704	11.281	6.059	5.222
Fier	14.362	7.291	7.071	14.142	7.108	7.034	12.928	6.645	6.283
Gjirokastër	3.328	1.630	1.698	3.011	1.514	1.497	2.687	1.351	1.336
Korçë	8.725	4.474	4.251	8.324	4.325	3.999	7.847	4.092	3.755
Kukës	5.677	2.724	2.953	5.287	2.500	2.787	4.627	2.284	2.343
Lezhë	6.811	3.589	3.222	6.556	3.428	3.128	6.214	3.249	2.965
Shkodër	9.989	5.130	4.859	9.422	4.876	4.546	8.560	4.469	4.091
Tiranë	33.799	17.050	16.749	32.146	16.433	15.713	29.836	15.580	14.256
Vlorë	7.480	3.967	3.513	7.651	3.943	3.708	6.533	3.553	2.980

vazhdon

Tab. 8 Nxënës të regjistruar në gjimnaz

Qarqet	2015 - 2016			2016 - 2017		
	Gjithsej	Femra	Meshkuj	Gjithsej	Femra	Meshkuj
Shqipëria	**104.952**	**56.002**	**48.950**	**101.995**	**54.492**	**47.503**
Berat	5.528	2.816	2.712	5.317	2.743	2.574
Dibër	5.452	2.787	2.665	5.335	2.744	2.591
Durrës	9.706	5.473	4.233	9.414	5.316	4.098
Elbasan	10.837	5.860	4.977	10.089	5.455	4.634
Fier	11.211	6.067	5.144	11.019	5.875	5.144
Gjirokastër	2.570	1.270	1.300	2.482	1.262	1.220
Korçë	7.620	3.999	3.621	7.336	3.779	3.557
Kukës	4.156	2.111	2.045	4.095	2.073	2.022
Lezhë	5.831	3.156	2.675	5.494	2.971	2.523
Shkodër	8.027	4.250	3.777	7.600	4.083	3.517
Tiranë	28.012	14.880	13.132	27.865	14.897	12.968
Vlorë	6.002	3.333	2.669	5.949	3.294	2.655

Tab. 9 Nxënës të regjistruar në gjimnaze publike dhe private

Qarqet	2012 - 2013		2013 - 2014		2014 - 2015		2015 - 2016		2016-2017	
	Publik	Privat	Publik	Privat	Publik	Privat	Publik	Privat	Publik	Privat
Shqipëria	**114.224**	**15.913**	**107.948**	**16.671**	**99.665**	**13.110**	**93.095**	**11.857**	**89.359**	**12.636**
Berat	7.038	471	6.405	507	5.734	295	5.254	274	5.013	304
Dibër	6.501	224	6.251	208	5.738	0	5.452	0	5.335	0
Durrës	9.519	3.451	8.938	3.540	9.036	1.459	8.313	1.393	7.935	1.479
Elbasan	12.389	373	11.901	330	10.948	333	10.502	335	9.706	383
Fier	11.573	2.789	11.235	2.907	10.231	2.697	9.204	2.007	8.880	2.139
Gjirokastër	3.297	31	2.983	28	2.649	38	2.539	31	2.442	40
Korçë	8.038	687	7.574	750	7.114	733	6.857	763	6.549	787
Kukës	5.661	16	5.287	0	4.627	0	4.156	0	4.095	0
Lezhë	6.459	352	6.155	401	5.804	410	5.388	443	4.988	506
Shkodër	8.211	1.778	7.568	1.854	6.706	1.854	6.298	1.729	5.946	1.654
Tiranë	29.406	4.393	27.693	4.453	25.773	4.063	24.219	3.793	23.692	4.173
Vlorë	6.132	1.348	5.958	1.693	5.305	1.228	4.913	1.089	4.778	1.171

Tab. 10 Nxënës të diplomuar në arsimin e mesëm

Qarqet	2011 - 2012		2012 - 2013		2013 - 2014		2014 - 2015		2015-2016	
	Publik	Privat	Publik	Privat	Publik	Privat	Publik	Privat	Publik	Privat
Shqipëria	**35.890**	**5.037**	**40.091**	**5.808**	**30.297**	**4.957**	**34.876**	**4.753**	**33.210**	**4.511**
Berat	2.179	71	2.575	101	1.779	103	2.010	98	1.785	95
Dibër	1.849	105	2.098	130	1.755	89	1.613	0	1.691	0
Durrës	2.833	578	3.167	1.007	2.551	816	3.263	561	2.627	466
Elbasan	3.821	149	4.474	148	3.192	120	3.865	132	3.951	106
Fier	3.435	1.101	3.940	1.194	2.928	1.198	2.921	799	3.412	798
Gjirokastër	1.097	8	1.146	10	684	6	929	6	888	9
Korçë	2.621	258	3.055	229	2.045	238	2.283	230	2.807	244
Kukës	1.590	13	1.733	0	1.642	3	1.422	0	1.274	0
Lezhë	2.164	16	2.321	81	1.803	129	2.000	122	1.732	172
Shkodër	2.714	533	2.999	613	2.479	604	2.337	533	2.280	674
Tiranë	9.763	1.691	10.631	1.785	7.931	1.589	10.122	1.706	8.944	1.497
Vlorë	1.824	514	1.952	510	1.508	62	2.111	566	1.819	450

Tab. 11 Nxënës të diplomuar në gjimnaz

Qarqet	2011 - 2012			2012 - 2013			2013 - 2014		
	Gjithsej	Femra	Meshkuj	Gjithsej	Femra	Meshkuj	Gjithsej	Femra	Meshkuj
Shqipëria	**38.083**	**19.924**	**18.159**	**41.577**	**21.451**	**20.126**	**32.118**	**17.940**	**14.178**
Berat	2.091	1.006	1.085	2.417	1.184	1.233	1.761	933	828
Dibër	1.861	911	950	2.085	989	1.096	1.716	907	809
Durrës	3.288	1.829	1.459	3.686	1.949	1.737	3.078	1.731	1.347
Elbasan	3.719	2.003	1.716	4.103	2.210	1.893	3.149	1.920	1.229
Fier	4.418	2.289	2.129	4.906	2.484	2.422	3.956	2.176	1.780
Gjirokastër	1.028	548	480	1.068	542	526	649	378	271
Korçë	2.656	1.392	1.264	2.906	1.491	1.415	2.097	1.247	850
Kukës	1.603	761	842	1.706	875	831	1.611	818	793
Lezhë	2.062	1.139	923	2.277	1.239	1.038	1.810	1.008	802
Shkodër	2.948	1.625	1.323	3.188	1.712	1.476	2.677	1.469	1.208
Tiranë	10.260	5.250	5.010	10.981	5.525	5.456	8.206	4.529	3.677
Vlorë	2.149	1.171	978	2.254	1.251	1.003	1.408	824	584

vazhdon

Tab. 11 Nxënës të diplomuar në gjimnaz

Qarqet	2014 - 2015			2015 - 2016		
	Gjithsej	Femra	Meshkuj	Gjithsej	Femra	Meshkuj
Shqipëria	**34.927**	**19.031**	**15.896**	**33.214**	**18.574**	**14.640**
Berat	1.916	1.001	915	1.678	877	801
Dibër	1.517	787	730	1.640	890	750
Durrës	3.426	1.981	1.445	2.684	1.635	1.049
Elbasan	3.474	1.802	1.672	3.581	2.061	1.520
Fier	3.431	1.982	1.449	3.895	2.082	1.813
Gjirokastër	808	437	371	855	413	442
Korçë	2.194	1.145	1.049	2.372	1.277	1.095
Kukës	1.384	773	611	1.253	695	558
Lezhë	1.945	1.039	906	1.786	1.037	749
Shkodër	2.433	1.354	1.079	2.558	1.415	1.143
Tiranë	10.092	5.472	4.620	8.944	5.007	3.937
Vlorë	2.307	1.258	1.049	1.968	1.185	783

Tab. 12 Nxënës të diplomuar në gjimnaze publike dhe private

Qarqet	2011 - 2012		2012 - 2013		2013 - 2014		2014 - 2015		2015-2016	
	Publike	Private	Publike	Private	Publike	Private	Publike	Private	Publike	Private
Shqipëria	**33.324**	**4.759**	**36.059**	**5.518**	**27.422**	**4.696**	**30.475**	**4.452**	**28.985**	**4.229**
Berat	2.020	71	2.316	101	1.658	103	1.818	98	1.585	93
Dibër	1.756	105	1.955	130	1.627	89	1.517	0	1.640	0
Durrës	2.710	578	2.679	1.007	2.262	816	2.883	543	2.232	452
Elbasan	3.570	149	3.955	148	3.029	120	3.342	132	3.475	106
Fier	3.328	1.090	3.717	1.189	2.758	1.198	2.632	799	3.097	798
Gjirokastër	1.020	8	1.058	10	643	6	802	6	846	9
Korçë	2.398	258	2.677	229	1.859	238	1.964	230	2.128	244
Kukës	1.590	13	1.706	0	1.608	3	1.384	0	1.253	0
Lezhë	2.062	0	2.196	81	1.681	129	1.823	122	1.653	133
Shkodër	2.415	533	2.611	577	2.099	578	1.937	496	1.918	640
Tiranë	8.820	1.440	9.436	1.545	6.818	1.388	8.593	1.499	7.619	1.325
Vlorë	1.635	514	1.753	501	1.380	28	1.780	527	1.539	429

Tab. 13 Nxënës të diplomuar në profesional publike dhe private

Qarqet	2011 - 2012		2012 - 2013		2013 - 2014		2014 - 2015		2015-2016	
	Publike	Private	Publike	Private	Publike	Private	Publike	Private	Publike	Private
Shqipëria	**2.566**	**278**	**4.032**	**290**	**2.875**	**261**	**4.401**	**301**	**4.225**	**282**
Berat	159	0	259	0	121	0	192	0	200	2
Dibër	93	0	143	0	128	0	96	0	51	0
Durrës	123	0	488	0	289	0	380	18	395	14
Elbasan	251	0	519	0	163	0	523	0	476	0
Fier	107	11	223	5	170	0	289	0	315	0
Gjirokastër	77	0	88	0	41	0	127	0	42	0
Korçë	223	0	378	0	186	0	319	0	679	0
Kukës	0	0	27	0	34	0	38	0	21	0
Lezhë	102	16	125	0	122	0	177	0	79	39
Shkodër	299	0	388	36	380	26	400	37	362	34
Tiranë	943	251	1.195	240	1.113	201	1.529	207	1.325	172
Vlorë	189	0	199	9	128	34	331	39	280	21

Metodologji

Klasifikimi ISCED-2011 që përdoret në statistikat e arsimit, është i përbërë nga këto nivele sipas programeve arsimore:

Niveli 0 - Arsimi Parashkollor – çerdhe / kopshte
Niveli 1 - Arsimi Fillor ose cikli i ulët i arsimit bazë
Niveli 2 - Arsimi i mesëm i ulët ose cikli i lartë i arsimit bazë
Niveli 3 - Arsimi i mesëm i lartë - Gjimnaz / Profesional
Niveli 4 - Arsimi pas të mesme por jo i lartë
Niveli 5 - Arsimi i lartë cikël i shkurtër
Niveli 6 – Bachelor ose ekuivalent
Niveli 7 - Master ose ekuivalent
Niveli 8 - Doktoraturë ose ekuivalent

Niveli 5 nuk është aplikuar në sistemin tonë arsimor.

Përkufizime

Arsimi parauniversitar përfshin arsimin që kryhet nga institucionet arsimore si kopshte, shkolla 9 vjeçare dhe të mesme.

Arsimi 9 vjeçar ose arsimi bazë përbëhet nga dy cikle: cikli i ulët ose arsimi fillor i cili kryhet në klasat 1-5 dhe cikli i lartë ose arsimi i mesëm i ulët i cili kryhet në klasat 6-9. Arsimi 9 vjeçar është i detyruar dhe fillon në moshën 6 vjeç duke zgjatur 9 vjet. Nxënësi është i detyruar të ndjekë arsimin bazë deri në moshën 16 vjeç.

Arsimi i mesëm përfshin gjimnazin dhe arsimin profesional i cili ndahet në të ulët teknik dhe të lartë. Tabelat në botim i referohen arsimit të mesëm gjimnaz dhe profesional të lartë i cili përbën gjithashtu edhe pjesën kryesore të tij.

Mësues janë përcaktuar personat, aktiviteti profesional i të cilëve, përfshin transmetimin e njohurive, sjelljeve dhe aftësive që janë percaktuar në programin arsimor tek nxënësit dhe studentët e regjistruar në institucionet zyrtare arsimore.

Institucion arsimor publik klasifikohet i tillë nëse aktiviteti i tij kontrollohet plotësisht nga autoriteti arsimor publik.

I diplomuar në një program arsimor është një nxënës ose student i cili ka përfunduar në mënyrë të sukseshme të gjitha kërkesat e programit.

Raporti nxënës për mësues i llogaritur për qark në arsimin 9 vjeçar, tregon numrin mesatar të nxënësve të regjistruar në shkollat e një qarku, që i përkasin një mësuesi të qarkut, llogaritur veç për arsimin publik ose privat. Për arsimin e mesëm ky tregues llogaritet për sistemin pa shkëputje nga puna.

Burimi i të dhënave

Ministria e Arsimit, Rinisë dhe Sportit.

TREGU I PUNËS

Hyrje

Statistikat e tregut të punës sigurojnë përshkrime të strukturës së tregut të punës bazuar në informacionin e të dhënave administrative dhe vlerësime të Anketës së Forcave të Punës. Qëllimi kryesor i prodhimit të statistikave të tregut të punës është marrja e informacionit sa më të plotë mbi tregun e punës dhe dinamikën e tij, si dhe vënia e statistikave të duhura në dispozicion të politikë-bërësve për hartimin e politikave të tregut të punës.

Të dhënat për punësimin dhe papunësinë që publikohen nga INSTAT me periodicitet tremujor dhe vjetor bazohen në dy burime të veçanta:

1- Burimet administrative, të cilat sigurojnë të dhëna për: (a) numrin e të punësuarve në ndërmarrjet të cilat deklarojnë tatimet në Drejtorinë e Përgjithshme të Tatimeve; (b) punësimin në sektorin shtetëror; (c) papunësinë e regjistruar.

2- Anketa e Forcave të Punës (AFP), e cila është një vrojtim statistikor që kryhet pranë familjeve dhe siguron informacion gjithëpërfshirës mbi situatën e tregut të punës në nivel kombëtar. Që nga viti 2012 AFP është anketë e vazhdueshme.

Të dhënat administrative sipas qarqeve të përfshira në këtë kapitull, përfshijnë informacion mbi treguesit e tregut të punës bazuar në të dhënat administrative për punësimin dhe papunësinë në Shqipëri.

Të dhënat administrative mbi punësimin sipas qarqeve përmbajnë të dhëna mbi punësimin në sektorin privat jobujqësor, punësimin dhe pagat në sektorin shtetëror si dhe punësimin në administratën publike lokale.

Të dhënat administrative mbi papunësinë e regjistruar sipas qarqeve përmbajnë të dhëna mbi punëkërkuesit e papunë të regjistruar, me një detajim të veçantë të të rinjve 15-24 vjeç, femrave dhe nivelit arsimor; punëkërkuesit e papunë të regjistruar afatgjatë dhe punëkërkuesit e papunë në pagesë papunësie.

Të dhënat administrative mbi ndihmën ekonomike sipas qarqeve përmbajnë të dhëna mbi numrin e familjeve që përftojnë ndihmë ekonomike dhe fondin mesatar mujor të shpërndarë për familjet në ndihmë ekonomike.

Për punësimin në sektorin shtetëror të dhënat bazohen në informacionin e grumbulluar nga INSTAT në përputhje me Programin e Statistikave Zyrtare 2012-2016. Punësimi në sektorin publik përbëhet nga qeveria qendrore, pushteti vendor dhe ndërmarrjet publike.

Për punësimin në sektorin privat jo-bujqësor burimi është informacioni i mbledhur nga Shërbimi Kombëtar i Punësimit.

Për punësimin në sektorin privat bujqësor në Shqipëri nuk ka burim administrativ. Për këtë arsye burimi kryesor i përdorur për matjen e punësimit në këtë sektor janë anketat e kryera pranë familjeve. Nga viti 2007 e në vijim punësimi në sektorin e bujqësisë është vlerësuar nga Anketa e Forcave të Punës.

Të dhënat për **papunësinë e regjistruar** mbështeten në informacionin e Ministrisë së Mirëqenies Sociale dhe Rinisë. Regjistrimi i të papunëve në zyrat e punësimit bëhet në bazë të VKM Nr. 70, datë 11.02.1999 "Për evidentimin e punëkërkuesve të papunë" i ndryshuar. Të dhënat për **ndihmën ekonomike** bazohen në informacionin e Shërbimit Social Shtetëror.

Gjetjet kryesore

Punësimi në sektorin shtetëror, i matur sipas burimeve administrative, nga viti 2012 në vitin 2016 është rritur me 0,14 %. Punësimi në sektorin privat jo-bujqësor përgjatë viteve 2012-2016 shfaq një tendencë rritjeje. Gjatë viteve 2015-2016, qarku i Fierit ka rritjen më të madhe të punësuarve në sektorin privat jo-bujqësor (25,3 %), ndërsa qarku i Vlorës ka rritjen më të vogël (5,5 %).

Fig. 1 Ndryshimi në përqindje i punësimit në sektorin privat jo-bujqësor 2015-2016

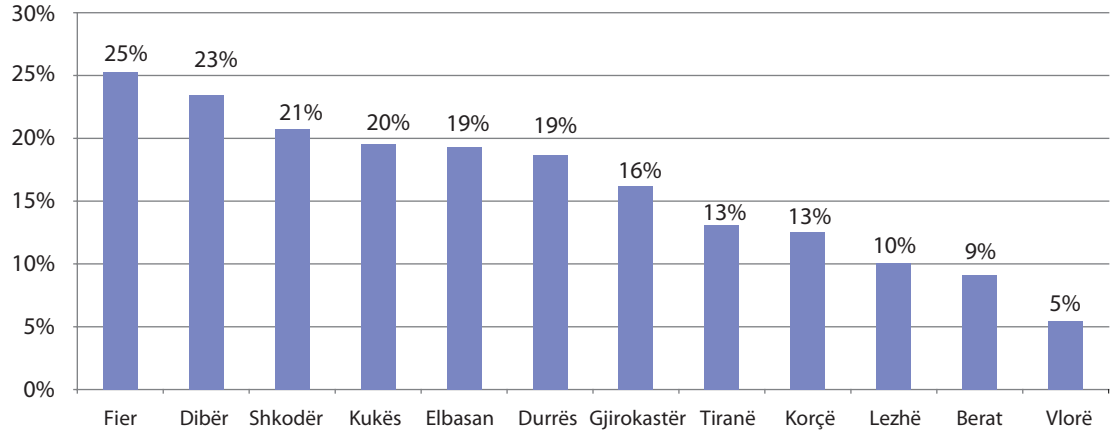

Krahasuar me vitin 2012, në vitin 2016 numri i punëkërkuesve të papunë të regjistruar në zyrat e punësimit u ul me 16%. Mesatarisht një në dy persona të regjistruar si punëkërkues të papunë është femër. Gjatë vitit 2016 përqindja që zënë femrat ndaj punëkërkuesve të papunë të regjistruar gjithsej në çdo qark është më e ulët në qarkun e Shkodrës (mesatarisht 46 %) dhe më e lartë në qarqet e Fierit dhe Lezhës (mesatarisht 53,9 % dhe 53,1 %).

Të rinjtë e moshës 15-24 vjeç, gjatë vitit 2016 përbëjnë 14,6 % të punëkërkuesve të papunë të regjistruar gjithsej. Përqindja që zënë të rinjtë në numrin gjithsej të punëkërkuesve të papunë të regjistruar në çdo qark është më e lartë në qarkun e Vlorës (mesatarisht 20,7 %) dhe më e ulët në qarkun e Beratit (mesatarisht 8,6 %). Në qarkun e Lezhës përqindja e të rinjve ndaj numrit të punëkërkuesve të papunë të regjistruar gjithsej në këtë qark ka një tendencë në rënie, nga 15,6 % në vitin 2012 në 9,5 % në vitin 2016, ndërsa në qarqet Vlorë dhe Tiranë ka një tendencë në rritje respektivisht nga 15,2 % dhe 14,1% në vitin 2012, në 20,7 % dhe 16,7 % në vitin 2016.

Fig. 2 Përqindja e të rinjve të moshës 15-24 vjeç ndaj punëkërkuesve të papunë të regjistruar për vitet 2012 dhe 2016

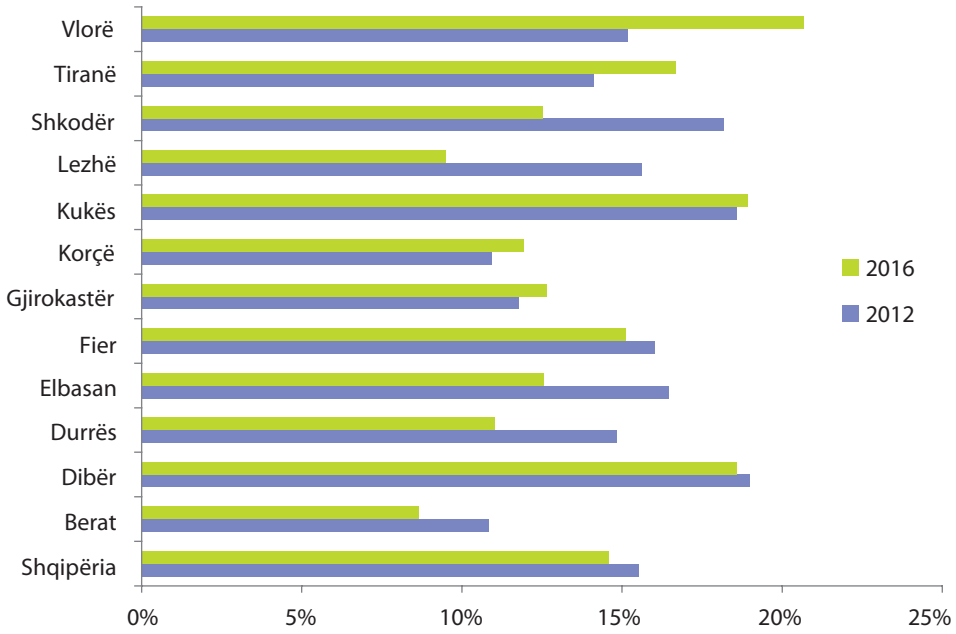

Në periudhën 2012-2016, mesatarisht 53,8 % e punëkërkuesve të papunë të regjistruar janë me arsim 8/9 vjeçar, 28,4 % janë me arsim të mesëm të përgjithshëm, 12 % janë me arsim të mesëm profesional dhe 5,8 % janë me arsim të lartë.

Gjatë vitit 2016, në qarkun e Elbasanit, punëkërkuesit e papunë të regjistruar me arsim 8/9 vjeçar përbëjnë 58,9 % të të papunëve. Punëkërkuesit e papunë të regjistruar me arsim të lartë zënë përqindjen më të ulët në qarkun e Beratit prej (3,0 % e të papunëve të regjistruar në këtë qark) dhe përqindjen më

të lartë në qarkun e Vlorës (13,8 % e të papunëve të regjistruar në këtë qark). Në periudhën 2012-2016, përqindja e punëkërkuesve të papunë me arsim të mesëm të përgjithshëm është më e lartë se përqindja për personat me arsim të mesëm profesional në të gjitha qarqet.

Fig. 3 Shpërndarja e punëkërkuesve të papunë të regjistruar sipas nivelit arsimor, 2016

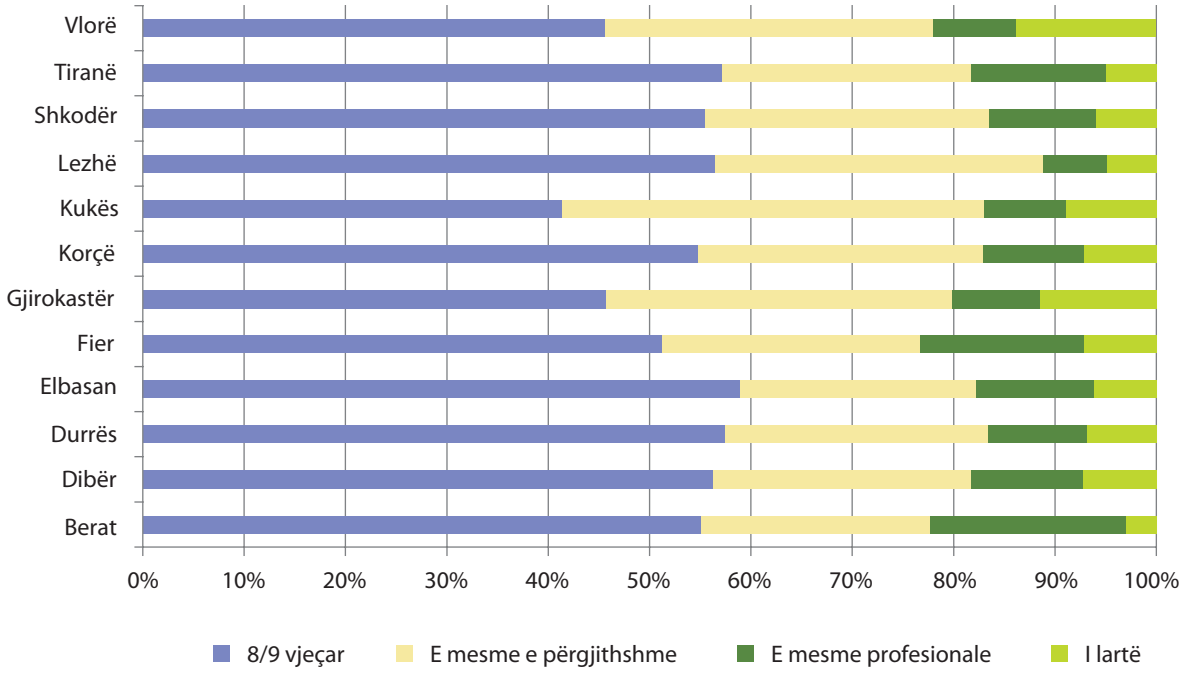

Mesatarisht në rang vendi, gjatë viteve 2012-2016, 57 % e punëkërkuesve të papunë të regjistruar janë afatgjatë (prej 12 muajsh e më shumë). Gjatë vitit 2016, peshën më të vogël në grupin e të papunëve afatgjatë e zë qarku Dibër (4,0 %), dhe peshën më të madhe e zënë qarqet Tiranë (16,8 %), Elbasan (16,3 %) dhe Fier (14,18 %).

Nga viti 2012 në vitin 2016, numri mesatar i familjeve të trajtuara me ndihmë ekonomike ka rënë me 18,9 %. Gjatë vitit 2016 qarku i Elbasanit ka numrin më të madh të familjeve në skemën e ndihmës ekonomike (20 %) dhe qarku i Durrësit ka numrin më të vogël të familjeve në skemën e ndihmës ekonomike (1,3 %).

Tab. 1 Të punësuar në administratën publike, 2012-2016

Qarqet	2012	2013	2014	2015	2016
Shqipëria	**164.400**	**163.900**	**163.885**	**164.020**	**164.634**
Berat	8.413	8.347	8.295	8.304	7.977
Dibër	8.974	8.992	8.835	8.648	8.637
Durrës	12.473	11.754	11.700	12.001	12.250
Elbasan	13.783	13.703	13.599	13.146	12.329
Fier	14.561	13.636	13.596	13.336	12.565
Gjirokastër	5.802	5.801	5.721	5.516	5.614
Korçë	9.773	9.823	9.682	9.554	10.168
Kukës	5.295	5.264	5.102	5.143	4.960
Lezhë	6.679	6.764	6.683	6.700	6.501
Shkodër	11.547	11.553	11.213	10.835	9.684
Tiranë	57.070	58.079	59.444	61.038	63.831
Vlorë	10.029	10.184	10.015	9.799	10.119

Burimi i informacionit: Të dhëna administrative

Tab. 2 Të punësuar në sektorin privat jo-bujqësor, 2012-2016

Qarqet	2012	2013	2014	2015	2016
Shqipëria	**268.690**	**290.763**	**318.571**	**360.230**	**412.473**
Berat	7.827	8.275	8.828	9.589	10.466
Dibër	3.634	3.293	4.190	4.638	5.727
Durrës	33.680	36.825	38.000	38.671	45.897
Elbasan	13.685	13.845	13.990	14.073	16.786
Fier	16.159	16.424	17.671	19.399	24.305
Gjirokastër	3.500	4.030	4.936	5.769	6.701
Korçë	12.790	12.650	12.685	13.358	15.036
Kukës	1.968	2.076	2.040	2.364	2.826
Lezhë	8.515	8.541	9.256	9.891	10.890
Shkodër	13.665	13.764	13.882	15.835	19.114
Tiranë	135.341	153.014	173.360	206.330	233.300
Vlorë	17.928	18.024	19.732	20.313	21.426

Burimi i informacionit: Të dhëna administrative

Tab. 3 Të punësuar në sektorin privat bujqësor, 2012-2016

Qarqet	2012	2013	2014	2015	2016
Shqipëria	**526.260**	**462.253**	**442.883**	**448.371**	**465.686**
Berat	42.022	33.957	30.670	35.183	38.627
Dibër	38.114	42.462	34.344	40.190	40.699
Durrës	17.540	11.847	32.820	25.272	23.629
Elbasan	81.568	83.971	89.489	85.325	91.959
Fier	84.588	81.194	77.373	81.326	87.010
Gjirokastër	13.900	15.067	14.892	13.438	13.379
Korçë	61.435	46.664	39.838	48.222	53.529
Kukës	20.335	17.065	21.738	18.995	20.631
Lezhë	35.599	24.592	17.440	17.174	20.298
Shkodër	37.378	38.962	38.229	39.337	43.246
Tiranë	63.413	44.090	24.040	23.219	15.407
Vlorë	30.369	22.383	22.009	20.689	17.271

Burimi i informacionit: Anketa e Forcave të Punës 2012-2016

Tab. 4 Të punësuar në administratën publike lokale, 2012-2016

Qarqet	2012	2013	2014	2015	2016
Shqipëria	**14.684**	**14.988**	**15.065**	**15.286**	**15.292**
Berat	968	966	967	878	883
Dibër	678	682	688	791	834
Durrës	1.042	1.027	998	1.010	950
Elbasan	1.498	1.498	1.498	1.459	1.484
Fier	1.660	1.745	1.691	2.015	2.020
Gjirokastër	709	717	679	656	710
Korçë	1.217	1.212	1.202	1.352	1.377
Kukës	897	897	897	1.231	1.254
Lezhë	873	873	873	856	872
Shkodër	1.191	1.191	1.191	921	938
Tiranë	2.741	2.970	3.163	3.090	2.924
Vlorë	1.210	1.210	1.218	1.027	1.046

Burimi i informacionit: Të dhëna administrative

Tab. 5 Të punësuar në administratën publike lokale, Bashki dhe Njësi Administrative, 2012-2016

Qarqet	2012	2013	2014	2015	2016
Shqipëria	**13.140**	**13.446**	**13.557**	**13.962**	**13.992**
Berat	828	826	827	775	779
Dibër	591	595	601	727	772
Durrës	956	939	922	957	908
Elbasan	1.386	1.386	1.386	1.347	1.370
Fier	1.551	1.637	1.583	1.937	1.941
Gjirokastër	587	595	598	573	630
Korçë	1.129	1.124	1.114	1.209	1.231
Kukës	725	725	725	1.138	1.159
Lezhë	748	748	748	735	749
Shkodër	1.052	1.052	1.052	796	811
Tiranë	2.529	2.761	2.929	2.870	2.727
Vlorë	1.058	1.058	1.072	898	915

Burimi i informacionit: Të dhëna administrative

Tab. 6 Të punësuar në administratën publike lokale, Qark, 2012-2016

Qarqet	2012	2013	2014	2015	2016
Shqipëria	**1.544**	**1.542**	**1.508**	**1.324**	**1.301**
Berat	140	140	140	103	104
Dibër	87	87	87	64	62
Durrës	86	88	76	53	42
Elbasan	112	112	112	112	114
Fier	109	108	108	78	79
Gjirokastër	122	122	81	83	80
Korçë	88	88	88	143	146
Kukës	172	172	172	93	95
Lezhë	125	125	125	121	123
Shkodër	139	139	139	125	127
Tiranë	212	209	234	220	197
Vlorë	152	152	146	129	131

Burimi i informacionit: Të dhëna administrative

Tab. 7 Punëkërkues të papunë të regjistruar, 2016

Qarqet	Gjithsej	Femra	Të rinj 15-24	Niveli arsimor			
				8/9 vjeçar	E mesme e përgjithshme	E mesme profesionale	I lartë
Shqipëria	**119.710**	**59.920**	**17.457**	**63.901**	**33.735**	**13.452**	**8.623**
Berat	4.936	2.356	427	2.717	1.119	952	147
Dibër	5.676	2.713	1.054	3.196	1.443	624	413
Durrës	10.500	5.483	1.160	6.038	2.726	1.019	717
Elbasan	13.700	6.787	1.721	8.075	3.197	1.580	848
Fier	13.537	7.299	2.048	6.940	3.447	2.183	967
Gjirokastër	4.370	2.157	553	1.998	1.491	378	502
Korçë	8.981	4.441	1.073	4.917	2.533	891	642
Kukës	10.053	5.094	1.901	4.162	4.184	812	895
Lezhë	7.143	3.790	677	4.035	2.310	452	345
Shkodër	10.298	4.734	1.289	5.712	2.893	1.078	615
Tiranë	18.941	9.441	3.161	10.835	4.647	2.524	936
Vlorë	11.576	5.626	2.394	5.276	3.744	959	1.597

Burimi i informacionit: Shërbimi Kombëtar i Punësimit

Tab. 8 Punëkërkues të papunë të regjistruar, 2015

Qarqet	Gjithsej	Femra	Të rinj 15-24	Niveli arsimor			
				8/9 vjeçar	E mesme e përgjithshme	E mesme profesionale	I lartë
Shqipëria	**149.148**	**75.964**	**24.694**	**78.400**	**42.150**	**16.851**	**11.747**
Berat	5.850	2.802	613	3.119	1.294	1.215	222
Dibër	5.875	2.760	1.494	3.369	1.269	789	448
Durrës	12.107	6.500	2.085	6.763	3.073	1.111	1.160
Elbasan	16.681	8.048	2.739	9.076	5.471	1.677	457
Fier	17.701	9.439	2.679	8.836	4.510	2.908	1.447
Gjirokastër	4.661	2.274	558	2.306	1.521	385	449
Korçë	11.378	5.662	1.502	6.126	3.121	1.274	857
Kukës	11.126	5.571	1.923	5.473	3.844	877	932
Lezhë	11.600	5.755	1.723	6.240	3.730	872	758
Shkodër	13.303	6.039	1.727	7.085	3.744	1.515	959
Tiranë	22.539	12.691	3.999	12.699	5.272	2.785	1.783
Vlorë	16.327	8.423	3.552	7.308	5.301	1.443	2.275

Burimi i informacionit: Shërbimi Kombëtar i Punësimit

Tab. 9 Punëkërkues të papunë të regjistruar, 2014

Qarqet	Gjithsej	Femra	Të rinj 15-24	Niveli arsimor			
				8/9 vjeçar	E mesme e përgjithshme	E mesme profesionale	I lartë
Shqipëria	**141.998**	**72.467**	**22.282**	**76.929**	**39.299**	**17.627**	**8.143**
Berat	6.140	3.049	605	3.290	1.433	1.231	186
Dibër	6.004	2.718	1.313	3.500	1.386	770	348
Durrës	9.734	4.650	1.590	5.386	2.590	1.021	737
Elbasan	16.308	7.774	2.797	9.032	5.263	1.773	241
Fier	16.755	9.485	2.767	8.445	3.678	3.337	1.296
Gjirokastër	4.820	2.395	638	2.367	1.603	408	441
Korçë	9.929	5.144	1.104	5.583	2.548	1.204	594
Kukës	10.727	5.353	2.056	5.252	3.740	1.397	338
Lezhë	13.978	6.921	2.136	8.266	4.193	923	597
Shkodër	16.449	7.719	2.089	8.004	5.537	2.120	788
Tiranë	21.675	12.229	3.514	12.589	4.769	2.724	1.594
Vlorë	9.479	5.029	1.673	5.216	2.560	720	983

Burimi i informacionit: Shërbimi Kombëtar i Punësimit

Tab. 10 Punëkërkues të papunë të regjistruar, 2013

Qarqet	Gjithsej	Femra	Të rinj 15-24	Niveli arsimor			
				Fillor	E mesme e përgjithshme	E mesme profesionale	I lartë
Shqipëria	**142.648**	**73.696**	**22.318**	**77.759**	**41.243**	**17.690**	**5.956**
Berat	6.492	3.425	694	3.557	1.494	1.294	147
Dibër	6.416	2.959	1.330	3.872	1.539	814	192
Durrës	9.001	4.665	1.236	5.230	2.420	987	365
Elbasan	16.288	7.780	2.744	8.882	5.244	1.980	182
Fier	16.490	9.309	2.845	8.408	3.660	3.302	1.120
Gjirokastër	5.036	2.725	628	2.369	1.867	394	405
Korçë	9.911	5.224	1.080	5.726	2.583	1.136	466
Kukës	11.210	5.530	2.175	5.425	4.085	1.431	269
Lezhë	15.317	7.612	2.434	9.151	4.622	927	618
Shkodër	18.901	8.910	2.799	8.103	7.603	2.570	625
Tiranë	20.508	11.578	3.192	12.481	4.443	2.507	1.076
Vlorë	7.078	3.978	1.162	4.556	1.684	347	491

Burimi i informacionit: Shërbimi Kombëtar i Punësimit

Tab. 11 Punëkërkues të papunë të regjistruar, 2012

Qarqet	Gjithsej	Femra	Të rinj 15-24	Niveli arsimor			
				Fillor	E mesme e përgjithshme	E mesme profesionale	I lartë
Shqipëria	**142.530**	**73.290**	**22.129**	**77.870**	**41.145**	**17.879**	**5.635**
Berat	6.694	3.530	726	3.544	1.630	1.351	170
Dibër	6.956	3.184	1.321	4.199	1.664	906	187
Durrës	8.876	4.722	1.318	5.072	2.363	1.014	428
Elbasan	16.174	7.726	2.663	8.741	5.203	2.012	218
Fier	16.124	8.767	2.584	8.173	3.765	3.205	981
Gjirokastër	5.068	2.833	596	2.357	1.916	370	425
Korçë	9.260	4.922	1.013	5.352	2.446	1.026	436
Kukës	10.018	4.872	1.861	4.930	3.714	1.298	76
Lezhë	14.699	7.308	2.294	8.921	4.367	846	565
Shkodër	19.893	9.171	3.615	8.457	7.973	2.731	733
Tiranë	21.819	12.369	3.082	13.097	4.839	2.805	1.079
Vlorë	6.950	3.885	1.055	5.027	1.269	317	337

Burimi i informacionit: Shërbimi Kombëtar i Punësimit

Tab. 12 Punëkërkues të papunë të regjistruar afatgjatë

Qarqet	2012	2013	2014	2015	2016
Shqipëria	**86.975**	**87.276**	**82.133**	**74.358**	**66.096**
Berat	4.788	4.696	4.174	3.973	3.133
Dibër	3.403	3.018	2.570	2.521	2.646
Durrës	3.715	4.263	3.872	3.022	2.795
Elbasan	9.882	9.933	9.953	10.446	10.804
Fier	11.288	11.501	11.584	11.435	9.345
Gjirokastër	3.330	3.241	3.131	2.967	1.880
Korçë	5.594	6.248	6.579	5.019	3.795
Kukës	2.595	2.990	3.472	4.697	5.890
Lezhë	9.798	9.775	8.275	5.855	4.325
Shkodër	14.512	13.807	11.077	7.901	6.381
Tiranë	14.865	14.744	14.754	13.357	11.097
Vlorë	3.206	3.060	2.694	3.163	4.007

Burimi i informacionit: Shërbimi Kombëtar i Punësimit

Tab. 13 Punëkërkues të papunë të regjistruar afatgjatë, femra

Qarqet	2012	2013	2014	2015	2016
Shqipëria	**43.261**	**43.636**	**41.929**	**37.977**	**33.298**
Berat	2.440	2.386	2.105	1.966	1.572
Dibër	1.405	1.255	1.017	987	1.149
Durrës	1.769	1.687	1.656	1.475	1.611
Elbasan	4.556	4.550	4.568	4.869	5.275
Fier	6.101	6.368	6.381	6.272	4.533
Gjirokastër	1.843	1.714	1.639	1.452	854
Korçë	2.995	3.276	3.436	2.586	1.893
Kukës	1.248	1.426	1.786	2.700	3.134
Lezhë	4.791	4.843	4.157	2.989	2.332
Shkodër	6.241	6.035	5.324	3.714	2.893
Tiranë	8.202	8.472	8.386	7.280	5.883
Vlorë	1.671	1.625	1.476	1.688	2.170

Burimi i informacionit: Shërbimi Kombëtar i Punësimit

Tab. 14 Punëkërkues të papunë të regjistruar në pagesë papunësie

Qarqet	2012	2013	2014	2015	2016
Shqipëria	**9.772**	**7.824**	**7.395**	**6.186**	**5.141**
Berat	412	223	313	260	183
Dibër	471	355	414	421	375
Durrës	708	530	398	302	261
Elbasan	974	793	785	632	693
Fier	562	315	315	380	246
Gjirokastër	299	216	200	177	147
Korçë	885	850	625	457	453
Kukës	982	1.008	764	777	698
Lezhë	474	331	273	262	227
Shkodër	1.110	962	748	559	469
Tiranë	2.420	1.942	2.200	1.620	1.149
Vlorë	476	299	361	339	241

Burimi i informacionit: Shërbimi Kombëtar i Punësimit

Tab. 15 Punëkërkues të papunë të regjistruar në pagesë papunësie, femra

Qarqet	2012	2013	2014	2015	2016
Shqipëria	**4.794**	**3.947**	**3.590**	**3.242**	**2.513**
Berat	183	109	132	131	101
Dibër	215	134	125	115	141
Durrës	357	267	203	153	132
Elbasan	443	357	343	284	296
Fier	195	143	139	120	102
Gjirokastër	182	117	92	75	74
Korçë	505	457	298	232	244
Kukës	338	409	302	376	348
Lezhë	260	186	151	131	115
Shkodër	465	385	270	233	202
Tiranë	1.465	1.283	1.418	1.281	697
Vlorë	186	100	117	112	60

Burimi i informacionit: Shërbimi Kombëtar i Punësimit

Tab. 16 Paga mesatare mujore bruto për një të punësuar në sektorin shtetëror

Lekë

Qarqet	2012	2013	2014	2015	2016
Shqipëria	**50.092**	**52.150**	**53.025**	**54.000**	**54.488**
Berat	46.836	48.855	50.327	50.655	51.100
Dibër	48.612	50.090	52.826	52.500	52.964
Durrës	48.811	50.355	52.513	52.835	53.286
Elbasan	47.925	49.715	50.127	50.450	50.893
Fier	49.921	52.115	51.001	50.790	51.240
Gjirokastër	49.811	51.773	51.827	51.589	52.048
Korçë	50.250	51.650	51.388	51.525	51.980
Kukës	48.850	50.252	52.293	51.950	52.383
Lezhë	46.153	47.651	50.141	50.051	50.498
Shkodër	49.500	51.544	51.011	51.545	51.984
Tiranë	56.037	59.450	56.966	58.992	59.750
Vlorë	49.500	51.551	52.380	52.553	53.015

Burimi i informacionit: Të dhëna administrative

Tab. 17 Numri mesatar i familjeve që përfitojnë ndihmë ekonomike

Qarqet	2012	2013	2014	2015	2016
Shqipëria	**98.810**	**104.398**	**78.072**	**80.057**	**80.147**
Berat	4.562	4.527	2.882	2.402	1.817
Dibër	14.317	14.981	13.045	13.113	13.367
Durrës	1.402	1.403	1.116	960	1.013
Elbasan	13.616	14.458	10.277	13.702	15.994
Fier	4.190	4.547	3.411	3.088	2.582
Gjirokastër	2.577	2.898	2.000	1.860	1.731
Korçë	9.417	10.258	8.248	7.675	7.800
Kukës	12.327	12.842	10.611	10.735	10.686
Lezhë	7.159	7.423	5.932	5.646	5.255
Shkodër	15.375	15.401	11.982	11.048	9.771
Tiranë	12.073	13.656	7.055	8.313	8.722
Vlorë	1.796	2.004	1.513	1.517	1.410

Burimi i informacionit: Shërbimi Social Shtetëror

Tab. 18 Fondi mesatar mujor i ndihmës ekonomike sipas qarqeve

000 lekë

Qarqet	2012	2013	2014	2015	2016
Shqipëria	**360.921**	**387.987**	**297.447**	**341.323**	**342.935**
Berat	14.394	14.225	10.270	14.101	7.058
Dibër	51.473	54.851	47.328	52.091	58.367
Durrës	5.315	5.264	5.026	4.758	4.672
Elbasan	43.170	44.962	36.920	70.023	80.394
Fier	15.045	15.865	10.735	10.615	7.745
Gjirokastër	8.898	9.351	6.555	5.875	5.289
Korçë	28.319	28.398	25.503	24.873	25.159
Kukës	47.786	53.227	43.487	45.183	45.660
Lezhë	28.447	28.266	23.969	22.849	20.895
Shkodër	62.672	61.949	47.638	45.885	40.663
Tiranë	49.172	64.670	34.282	40.072	41.622
Vlorë	6.230	6.960	5.733	4.998	5.413

Burimi i informacionit: Shërbimi Social Shtetëror

Përkufizime

Të punësuar janë personat në moshë pune që kanë një punë si të punësuar me pagë ose si të vetëpunësuar të cilët janë të deklaruar në Drejtorinë e Përgjithshme të Tatimeve.

Punëkërkuesi i papunë konsiderohet dhe **regjistrohet** si i tillë nga zyra përkatëse e punësimit, kur është i papunë, kërkon punë dhe është i gatshëm të paraqitet sa herë që i kërkohet një gjë e tillë. Punëkërkuesi është një person, i cili jeton në Shqipëri, është mbi 16 vjeç, paraqitet personalisht në Zyrën e Punësimit për të gjetur punë dhe është i aftë për punë.

Punëkërkues të papunë të regjistruar në pagesë papunësie janë personat e regjistruar si të papunë të cilët trajtohen me të ardhura gjatë periudhës së parë të papunësisë, mbështetur në programin e trajtimit me pagesë papunësie. Programi bazohet në ligjin nr. 7703, datë 11.05.1993 "Mbi Sigurimet Shoqërore në Republikën e Shqipërisë" i ndryshuar.

Paga mesatare mujore në sektorin shtetëror është paga bruto që merr një i punësuar në këtë sektor për punën që ka kryer. Ajo përbëhet nga: paga bazë për punën e kryer, shtesa mbi pagë për funksione drejtuese, shtesa mbi pagë për vjetërsi në punë dhe shtesa të tjera të rregullta (tituj, grada etj.). Në pagën mesatare mujore bruto nuk zbriten kontributet personale dhe tatimi mbi të ardhurat.

Ndihma ekonomike është një ndihmë në para për familjet e varfra dhe shpërndahet çdo muaj. Ajo mund të jetë e pjesshme ose e plotë, në varësi të të ardhurave të familjes.

STATISTIKAT E KONSUMIT TË FAMILJEVE

Hyrje

Statistikat e Konsumit sigurojnë përshkrime të nivelit dhe strukturës së shpenzimeve për konsum të Njësive Ekonomike Familjare (NjEF) në Shqipëri si dhe të treguesve të tjerë me bazë shpenzimet e konsumit. Të dhënat e konsumit llogariten bazuar në Anketën e Buxhetit të Familjes, i cili është një vrojtim statistikor që kryhet pranë NjEF me vendbanim të zakonshëm në Shqipëri dhe jep një panoramë të qartë të situatës socio-ekonomike të tyre.

Struktura e konsumit të NjEF shqiptare është paraqitur sipas ndarjes në 12 grupet bazë të konsumit (klasifikimi COICOP- ABF 2012), shpenzime për ushqim, shpenzime joushqimore (veshje, artikuj për shtëpi etj.), shpenzime për shërbime bazë (elektricitet, ujë, gaz, telefon etj.), shpenzime për arsim, komunikim, shëndet dhe pajisje afatgjatë.

Gjetjet kryesore

Shpërndarja e shpenzimeve mesatare për konsum të NjEF, 2015.

Shpenzimet mesatare për konsum sipas qarqeve kanë ndryshuar gjatë periudhës 2014-2015 duke shprehur në përgjithësi tendenca të ndryshme për nga madhësia e shpenzimeve. Rritja më e lartë e shpenzimeve për konsum është regjistruar në qarkun e Kukësit dhe Korçës, përkatësisht 15,7 dhe 11,8 %. Ndërsa ulja më e theksuar e shpenzimeve të konsumit është regjistruar në qarkun e Dibrës, me 16,0 %.

Fig. 1 Shpenzimet mesatare mujore për konsum për NjEF, 2014 - 2015

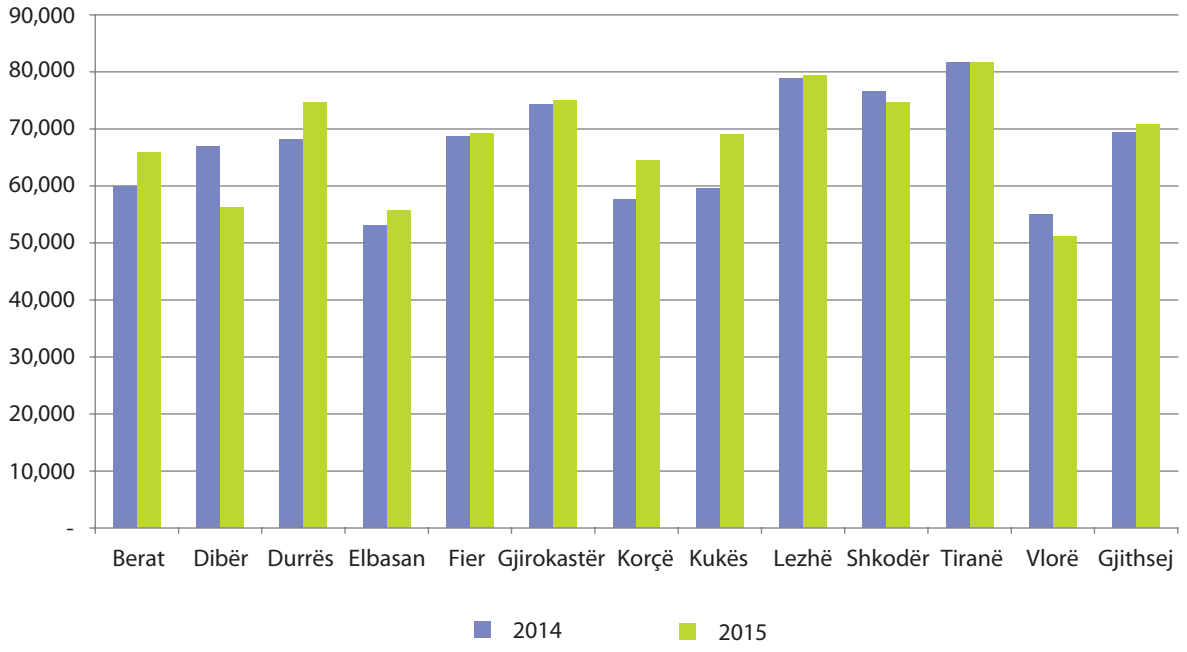

*Anketa e Buxhetit të Familjes 2014 dhe 2015

Shpërndarja e strukturës së shpenzimeve për konsum të NjEF, 2015.

Në vitin 2015, grupi "Ushqime dhe pije jo-alkoolike" vazhdon të zërë peshën më të rëndësishme në buxhetin familjar në të gjithë qarqet e Shqipërisë me mbi 40 % të tij. Peshën më të madhe ky grup e zë në buxhetin e familjeve të qarqeve të Vlorës dhe Korçës, 53,0 % ndërsa peshën më të ulët ky zë e ka në Tiranë me 44,5 %.

Qarku i Beratit, ka shpenzimet më të larta për grupin "hotele dhe restorante" 5,0 %, ndërsa shpenzimet më të ulëta ndaj shpenzimeve gjithsej janë regjistruar në qarkun e Kukësit 0,6 %.

Shpenzimet për shërbime bazë si ujë, energji elektrike, lëndë djegëse dhe qera të paguar zënë peshën më të madhe në qarkun e Vlorës me 11,9 % ndërsa peshën më të ulët e ka qarku i Gjirokastrës, 7,9 %.

Përqindjet më të larta ndër qarqe për zërin "Komunikim" janë regjistruar në qarkun e Kukësit, 4,1 % ndërsa më të ulëtat në qarkun e Lezhës dhe të Fierit, 2,4 %.

Ndër shpenzimet për arsim, NjEF të cilat dedikojnë kuotën më të lartë të buxhetit për këtë zë, 3,1 % janë ato të qarkut të Beratit, ndërsa peshën më të ulët e ka qarku i Dibrës, 0,5 %.

Në shpenzimet e bëra nga NjEF për blerje veshjesh dhe këpucësh të të gjitha llojeve, pesha më e madhe për këtë zë është regjistruar në qarkun e Tiranës, 6,2 % kurse më e ulëta është regjistruar në qarkun e Kukësit, 2,3 %.

Ndër shpenzimet që NjEF bëjnë për shëndetin, pesha më e madhe regjistrohet në qarkun e Beratit 5,6 % ndërsa qarku i Dibrës ka peshën më të ulët të këtyre shpenzimeve ndaj totalit gjithsej, 1,9 %.

Shpenzimet mesatare mujore për konsum sipas arsimit të kryefamiljarit, 2015.

Përsa i përket shpenzimeve në nivel qarku të dizagreguara sipas nivelit të arsimit të kryefamiljarit vihet re që me rritjen e nivelit të arsimit rriten edhe shpenzimet. Shpenzimet më të larta janë regjistruar në kategorinë e kryefamiljarëve me arsim të lartë apo pas universitar ndjekur nga kategoria e të arsimuarve në shkolla të mesme të përgjithshme ose profesionale.

Vlerat më të larta të shpenzimeve për vitin 2015 në kategorinë e arsimit të lartë/pas universitar janë regjistruar në qarqet: Tiranë 114.647 lekë dhe Lezhë 107.845 lekë. Po t'i referohemi vlerave më të ulëta të shpenzimeve për të njëjtën kategori, ato rezultojnë në qarqet e Elbasanit dhe të Kukësit përkatësisht me 61.012 dhe 66.934 lekë.

Shpenzimet mesatare mujore për konsum sipas tipologjisë së NjEF, 2015.

Niveli dhe struktura e shpenzimeve për konsum ndryshojnë në varësi të madhësisë dhe përbërjes së NjEF që ndikojnë në mënyrën e shpërndarjes së buxhetit të disponueshëm. Shpenzimet në nivel qarku të dizagreguara sipas tipologjisë së NjEF përgjithësisht tregojnë se me rritjen e numrit të pjesëtarëve në NjEF edhe shpenzimet mesatare mujore për konsum rriten. Shpenzimet më të larta janë të regjistruara në NjEF të përbëra nga tre ose më shumë të rritur me fëmijë me vlerën më të lartë për këtë zë të regjistruar në qarkun e Tiranës, 96.387 lekë ndërsa vlera më e ulët e shpenzimeve për të njëjtën kategori është regjistruar në qarkun e Elbasanit, 61.292 lekë.

Shpenzimet mesatare mujore për konsum sipas madhësisë së NjEF, 2015.

Në tabelën e mëposhtme janë paraqitur shpenzimet mesatare mujore sipas madhësisës së NjEF. Në rezultatet e vitit 2015 vihet re se në pothuajse të gjitha qarqet, përveç qarqeve Berat dhe Tiranë, rritja e numrit të pjesëtarëve të NjEF ndiqet nga një korrelacion i drejtë i rritjes së shpenzimeve mesatare mujore të tyre. Në qarqet Berat dhe Durrës vihet re rritja e vlerave të shpenzimeve në pothuajse të gjitha kategoritë e NjEF të renditura sipas madhësisë së tyre.

Shpenzimet mesatare mujore për konsum sipas tercileve të shpenzimeve të konsumit, 2015.

Analiza e shpërndarjes së nivelit të shpenzimeve për konsum të dizagreguara në nivel qarku sipas tercileve të konsumit shpreh nivelin e pabarazisë së shpenzimeve mesatare mujore të konsumit mbi ndarjet e barabarta të shpenzimeve mesatare të NjEF në Shqipëri. Përgjithësisht tercilet e shpenzimeve mesatare mujore në vitin 2015 krahasuar me vitin 2014 të NjEF me konsum të ulët dhe të mesëm shfaqin rritje në të gjitha qarqet. Qarqet Berat dhe Kukës shfaqin rritje të shpenzimeve mesatare mujore të konsumit në të tre kategoritë e tercileve të konsumit në vitin 2015 krahasuar me 2014.

*Anketa e Buxhetit të Familjes 2014 dhe 2015

Tab. 1 Struktura e shpenzimeve mujore për konsum sipas 12 grupeve kryesore, 2014-2015

Grupet kryesore të konsumit	Viti	Qarqet												
		Berat	Dibër	Durrës	Elbasan	Fier	Gjirokastër	Korçë	Kukës	Lezhë	Shkodër	Tiranë	Vlorë	Gjithsej
Ushqim dhe pije jo-alkoolike	2014	45,5	49,2	46,3	47,6	45,3	45,5	47,2	48,4	42,8	46,1	40,0	49,1	44,3
	2015	47,6	52,5	52,7	52,1	47,8	49,6	53,1	49,0	50,7	50,7	44,5	53,3	48,7
Pije alkoolike dhe duhan	2014	4,4	6,0	4,0	4,5	3,0	4,4	4,7	5,1	4,0	3,3	2,8	2,7	3,6
	2015	4,4	10,6	3,1	3,8	3,7	2,8	4,9	4,7	4,0	3,0	2,7	2,8	3,5
Veshje dhe Këpucë	2014	5,4	4,4	4,2	3,1	5,0	5,4	4,2	4,7	5,3	3,7	6,6	3,7	5,1
	2015	4,0	4,7	4,7	4,7	4,8	5,1	4,0	2,3	4,8	3,0	6,2	2,9	4,9
Shpenzime për banesën, ujë, energji elektrike dhe qira e paguar	2014	8,3	12,5	9,0	10,0	9,7	7,8	9,0	9,1	8,8	10,6	11,3	10,4	10,2
	2015	9,7	10,8	9,3	10,8	8,8	7,9	9,0	11,5	8,6	11,1	11,3	11,9	10,3
Mobilim, pajisje shtëpiake dhe zakonshme e banesës	2014	6,0	7,3	5,7	4,8	4,9	6,6	4,7	8,0	6,8	5,1	5,4	4,6	5,4
	2015	4,5	5,2	5,1	5,0	5,0	5,9	5,6	5,9	5,7	3,9	4,4	4,3	4,8
Shëndet	2014	6,4	4,3	4,4	4,3	5,1	4,8	2,8	3,2	4,4	5,7	5,2	4,1	4,8
	2015	5,6	1,9	2,6	3,5	4,8	3,1	2,9	4,6	2,9	4,8	3,4	3,4	3,6
Transport	2014	5,5	3,4	6,5	6,7	7,6	7,6	3,1	3,4	7,4	6,9	7,7	7,7	6,8
	2015	5,8	2,1	5,2	6,5	7,4	8,4	4,2	7,3	5,7	7,3	8,2	6,0	6,8
Komunikim	2014	3,2	3,3	3,2	3,4	2,8	3,3	2,9	4,3	2,3	2,9	3,6	4,3	3,3
	2015	2,6	3,8	2,7	2,7	2,4	2,5	2,9	4,1	2,4	2,6	3,3	3,6	3,0
Argëtim dhe kulturë	2014	2,6	2,4	3,1	2,4	2,2	2,9	2,4	2,0	4,4	3,3	3,8	2,7	3,1
	2015	2,9	1,6	3,3	2,0	2,6	3,3	2,3	1,5	3,2	2,6	3,6	2,0	2,9
Arsim	2014	0,6	0,9	4,8	4,5	4,2	3,7	11,1	4,9	3,6	2,4	4,2	2,1	4,2
	2015	3,1	0,5	2,5	1,4	2,5	2,6	1,9	2,7	1,1	0,9	2,5	2,1	2,1
Restorante dhe hotele	2014	5,7	1,7	2,4	2,9	4,0	2,4	3,4	1,8	2,9	4,1	3,0	2,6	3,2
	2015	5,0	2,9	2,6	2,3	4,3	2,3	3,1	0,6	3,4	4,2	4,2	2,5	3,6
Të tjera	2014	6,6	4,7	6,3	5,7	6,1	5,7	4,4	5,0	7,1	6,0	6,3	6,0	6,0
Mallra dhe shërbime mirëmbajtje	2015	4,9	3,4	6,2	5,1	6,0	6,7	6,2	5,9	7,6	5,9	5,7	5,2	5,8

Tab. 2 Shpenzimet mesatare mujore për konsum sipas arsimimit të kryefamiljarit, 2014-2015

Qarqet	Viti	Asnjë nivel i përfunduar	Arsimi 8/9 vjeçar	Arsimi i mesëm i përgjithshëm / profesional	Arsimi i lartë / Pas universitar	Gjithsej
Berat	2014	22.465	56.250	64.594	71.557	59.854
	2015	21.213	55.039	71.264	101.337	65.840
Dibër	2014	38.313	62.840	68.040	142.063	66.951
	2015	9.205	50.386	60.434	83.657	56.221
Durrës	2014	34.050	57.156	77.123	94.484	68.083
	2015	19.130	62.551	84.420	97.078	74.602
Elbasan	2014	27.331	44.977	58.214	88.769	53.013
	2015	26.827	54.351	57.170	61.012	55.671
Fier	2014	42.526	62.690	75.220	89.624	68.721
	2015	24.797	61.801	76.081	91.836	69.125
Gjirokastër	2014	24.163	60.364	82.289	118.432	74.293
	2015	31.659	69.641	76.697	91.668	74.993
Korçë	2014	27.412	46.926	60.498	108.547	57.633
	2015	26.248	58.743	65.704	98.821	64.417
Kukës	2014	12.209	51.364	65.443	76.209	59.623
	2015	38.991	69.370	69.601	66.934	68.989
Lezhë	2014	33.708	70.086	85.795	148.745	78.811
	2015	30.903	76.358	79.800	107.845	79.374
Shkodër	2014	38.219	67.210	88.380	91.163	76.509
	2015	29.608	67.073	81.939	103.232	74.658
Tiranë	2014	29.454	63.884	82.662	109.789	81.656
	2015	23.165	60.178	81.421	114.647	81.710
Vlorë	2014	31.873	45.100	61.421	76.309	54.931
	2015	32.644	40.854	54.693	76.487	51.198
Gjithsej	2014	31.675	57.899	74.831	102.735	69.442
	2015	26.130	59.699	74.162	102.084	70.766

Tab. 3 Shpenzimet mesatare mujore për konsum sipas tipologjisë së NjEF, 2014-2015

Qarqet	Viti	Person i vetëm	Person i vetëm me fëmijë në varësi	Dy të rritur pa fëmijë	Dy të rritur me fëmijë	Tre ose më shumë të rritur pa fëmijë	Tre ose më shumë të rritur me fëmijë	Gjithsej
Berat	2014	28.824	37.391	39.943	65.994	65.654	76.775	59.854
	2015	29.170	73.133	44.444	62.257	74.646	83.853	65.840
Dibër	2014	20.531	65.548	75.733	68.593	60.155	72.014	66.951
	2015	23.184	56.399	43.977	64.151	52.587	64.793	56.221
Durrës	2014	31.854	48.405	57.705	69.019	79.034	85.191	68.083
	2015	40.027	80.364	62.705	74.824	82.079	87.735	74.602
Elbasan	2014	31.621	29.717	39.382	58.555	62.312	53.591	53.013
	2015	29.747	64.524	44.291	57.101	61.497	61.292	55.671
Fier	2014	33.002	40.097	49.332	69.781	78.110	81.643	68.721
	2015	33.923	38.955	54.492	67.894	75.574	83.034	69.125
Gjirokastër	2014	33.335	72.958	59.435	72.603	84.569	95.347	74.293
	2015	39.262	67.452	50.148	88.314	77.506	91.086	74.993
Korçë	2014	27.620	44.548	37.475	55.039	72.900	70.992	57.633
	2015	38.281	43.265	56.668	61.234	73.833	74.294	64.417
Kukës	2014	34.491	49.904	60.005	51.508	60.319	61.129	59.623
	2015	27.645	50.883	53.419	54.841	67.065	77.268	68.989
Lezhë	2014	27.980	72.832	63.690	71.277	87.701	90.666	78.811
	2015	35.975	85.059	61.821	71.745	80.135	95.094	79.374
Shkodër	2014	37.828	50.145	59.962	85.829	77.879	86.178	76.509
	2015	30.401	50.194	64.410	77.033	73.748	87.392	74.658
Tiranë	2014	51.161	61.443	60.443	89.269	87.861	99.237	81.656
	2015	43.997	69.605	67.992	89.595	86.012	96.387	81.710
Vlorë	2014	19.345	53.166	42.117	67.251	60.509	63.446	54.931
	2015	27.372	41.486	39.111	53.975	60.288	63.137	51.198
Gjithsej	2014	36.192	50.308	52.938	74.408	76.570	81.016	69.442
	2015	36.876	61.093	57.909	73.727	75.819	82.611	70.766

Tab. 4 Shpenzimet mesatare mujore për konsum sipas madhësisë së NjEF, 2014-2015

Qarqet	Viti	NjEF me 1 person	NjEF me 2 persona	NjEF me 3 persona	NjEF me 4 persona	NjEF me 5 + persona	Gjithsej
Berat	2014	28.824	39.703	58.676	67.625	78.021	59.854
	2015	29.170	44.224	67.709	66.473	91.321	65.840
Dibër	2014	20.531	75.717	54.697	70.799	68.611	66.951
	2015	23.184	44.441	52.885	55.467	63.579	56.221
Durrës	2014	31.854	55.078	69.174	73.943	87.230	68.083
	2015	40.027	61.546	76.500	78.582	90.132	74.602
Elbasan	2014	31.621	39.388	55.255	58.520	57.853	53.013
	2015	29.747	44.364	53.409	56.695	65.825	55.671
Fier	2014	33.002	48.380	79.621	73.625	79.177	68.721
	2015	33.923	53.414	67.791	76.418	82.446	69.125
Gjirokastër	2014	33.335	59.435	77.309	74.166	105.387	74.293
	2015	39.262	53.323	66.186	94.260	88.655	74.993
Korçë	2014	27.620	37.475	75.390	60.138	68.280	57.633
	2015	38.281	54.922	63.091	73.966	72.895	64.417
Kukës	2014	34.491	59.922	49.123	64.831	59.832	59.623
	2015	27.645	53.102	54.269	69.791	76.283	68.989
Lezhë	2014	27.980	63.690	75.531	77.459	90.446	78.811
	2015	35.975	61.493	74.659	80.120	92.083	79.374
Shkodër	2014	37.828	59.208	78.663	81.730	86.589	76.509
	2015	30.401	64.219	61.880	88.982	84.654	74.658
Tiranë	2014	51.161	60.231	81.071	96.224	94.884	81.656
	2015	43.997	68.404	79.991	95.675	92.140	81.710
Vlorë	2014	19.345	41.689	53.877	71.453	64.009	54.931
	2015	27.372	39.695	51.029	57.047	69.706	51.198
Gjithsej	2014	36.192	52.523	71.737	78.714	79.922	69.442
	2015	36.876	57.680	68.546	79.457	82.160	70.766

Tab.5 Shpenzimet mesatare mujore për konsum sipas tercileve të shpenzimeve të konsumit, 2014-2015

Qarqet	Viti	Tercilet			
		I ulët	I mesëm	I lartë	Gjithsej
Berat	2014	27.183	56.084	111.577	59.854
	2015	32.171	60.018	127.207	65.840
Dibër	2014	32.645	57.051	116.831	66.951
	2015	36.303	56.811	91.612	56.221
Durrës	2014	28.206	57.120	120.274	68.083
	2015	33.012	60.635	112.834	74.602
Elbasan	2014	29.069	54.900	117.272	53.013
	2015	32.561	58.178	115.261	55.671
Fier	2014	29.362	56.032	115.920	68.721
	2015	33.193	60.412	112.789	69.125
Gjirokastër	2014	30.358	55.129	120.698	74.293
	2015	33.971	61.173	110.566	74.993
Korçë	2014	28.529	54.664	126.632	57.633
	2015	32.636	59.189	110.224	64.417
Kukës	2014	33.015	54.417	95.436	59.623
	2015	37.797	62.364	109.512	68.989
Lezhë	2014	30.480	57.133	123.642	78.811
	2015	37.421	59.308	122.530	79.374
Shkodër	2014	31.231	56.988	123.625	76.509
	2015	32.035	59.080	118.394	74.658
Tiranë	2014	30.375	56.141	129.748	81.656
	2015	32.584	60.324	129.367	81.710
Vlorë	2014	27.072	54.850	115.414	54.931
	2015	29.981	58.760	112.678	51.198
Gjithsej	2014	29.296	56.011	122.971	69.442
	2015	32.757	59.778	119.771	70.766

Përkufizime

Shpenzimet për konsum të NjEF përfshijnë çdo lloj blerjeje produktesh dhe shërbimesh për të plotësuar nevojat individuale të NjEF dhe individëve me përjashtim të blerjeve për pajisje afatgjatë, investimeve kapitale, parave për të tretët dhe qirasë së imputuar.

Periudha e referencës është kohëzgjatja së cilës i referohet një çështje e caktuar informacioni. Anketa përdor periudha të ndryshme reference në varësi të tipit të informacionit që duhet marrë dhe objektivave të secilës çështje për t'u analizuar.

Një njësi ekonomike familjare (NjEF) i referohet një grupi personash ose një personi me lidhje gjaku ose jo të cilët banojnë së bashku në një banesë dhe që ndajnë një ekonomi pjesërisht ose plotësisht të përbashkët.

Kryefamiljari është një person, që përcaktohet si i tillë për qëllimet e anketës (person që është pronar i banesës ose person i identifikuar si i tillë nga anëtarët e tjerë të NjEF). Nëse anëtarët e NjEF nuk e përcaktojnë vetë këtë person, normalisht do të jetë personi që kontribuon më shumë në të ardhurat totale të NjEF.

Fëmijë është konsideruar çdo individ nën moshën 18 vjeç.

Tercilet e konsumit i referohen shpërndarjes në tre grupe të barabartë të shpenzimeve të konsumit sipas pozicionit të shpërndarjes së konsumit në nivel vendi. Ndarja në tercile përftohet nga renditja e vlerave të konsumit nga vlera më e ulët në atë më të lartë, duke llogaritur vlerën e konsumit që bie mbi 33,3% (limiti i ulët), 66,6% (limiti i mesëm) dhe 100% (limiti i lartë) i kampionit. Një tercil në vetvete ndahet në kufijtë e segmenteve midis dy tercileve të tjera. Segmenti i parë përfshin konsumin nën tercilin e ulët (33,3 %) ndërsa segmenti i dytë përfshin konsumin e mesëm në kufijtë midis tercilit të ulët dhe atij të lartë.

PRODUKTI I BRENDSHËM BRUTO (PBB)

Gjetjet kryesore

Në vitin 2015, sipas rajoneve statistikore niveli 1 (Republika e Shqipërisë), PBB me çmime korente është 1.427,8 miliardë lekë, duke shënuar një rritje prej rreth 2,23 % krahasuar me vitin 2014.

Sipas rajoneve statistikore niveli 3(Qark), vlera më e lartë në PBB paraqitet në qarkun e Tiranës me rreth 569,5 miliardë lekë ose 39,9 % e totalit të PBB-së. Krahasuar me vitin 2014 PBB me çmime korente shënoi një rritje prej 5,5 %. Vlera më e ulët në PBB paraqitet në qarkun Kukës me 26,1 miliardë lekë ose 1,8 % ndaj totalit të PBB-së. Krahasuar me vitin 2014, PBB me çmime korente shënoi një rënie prej 5,6 %.

Në vitin 2015, në rritjen prej 2,23 % të PBB-së në terma reale ndaj vitit 2014, kontributi sipas qarqeve paraqitet si më poshtë: kontributin më të madh në rritjen ekonomike për vitin 2015, e pati qarku Tiranë me + 2,10 pikë përqindje, më pas renditet qarku Durrës me + 0,76 pikë përqindje dhe qarku Dibër me + 0,36 pikë përqindje. Kontributin më të ulët në rritjen ekonomike e ka dhënë qarku Fier me - 0,81 pikë përqindje, i pasuar me qarkun Elbasan me një kontribut prej - 0,21 pikë përqindje dhe qarkun Gjirokastër me një kontribut prej - 0,15 pikë përqindje.

Tab. 1 Treguesit kryesorë ekonomikë, viti 2015

Qarqet	PBB çmime korente	Stuktura ndaj PBB-së	Kontributi ndaj rritjes Reale	PBB për frymë	Struktura e indeksit për frymë ndaj PBB-së
	mln Lekë	%	%	mijë Lekë	%
Shqipëria	**1.427.799**	**100**	**2,23**	**496**	**100**
Berat	54.349	3,8	0,07	397	80,1
Dibër	47.170	3,3	0,36	363	73,2
Durrës	138.616	9,7	0,76	497	100,2
Elbasan	101.502	7,1	-0,21	351	70,8
Fier	168.641	11,8	-0,81	550	111,0
Gjirokastër	34.569	2,4	-0,15	503	101,4
Korçë	81.504	5,7	0,06	372	75,2
Kukës	26.092	1,8	-0,11	319	64,3
Lezhë	47.328	3,3	0,03	361	72,9
Shkodër	77.428	5,4	0,18	366	73,8
Tiranë	569.517	39,9	2,10	679	137,0
Vlorë	81.084	5,7	-0,05	431	86,9

* Vlerësimet për vitin 2015 bazohen në të dhëna gjysmë-finale

Fig.1 Kontributi i Qarqeve në rritjen ekonomike në vitin 2015

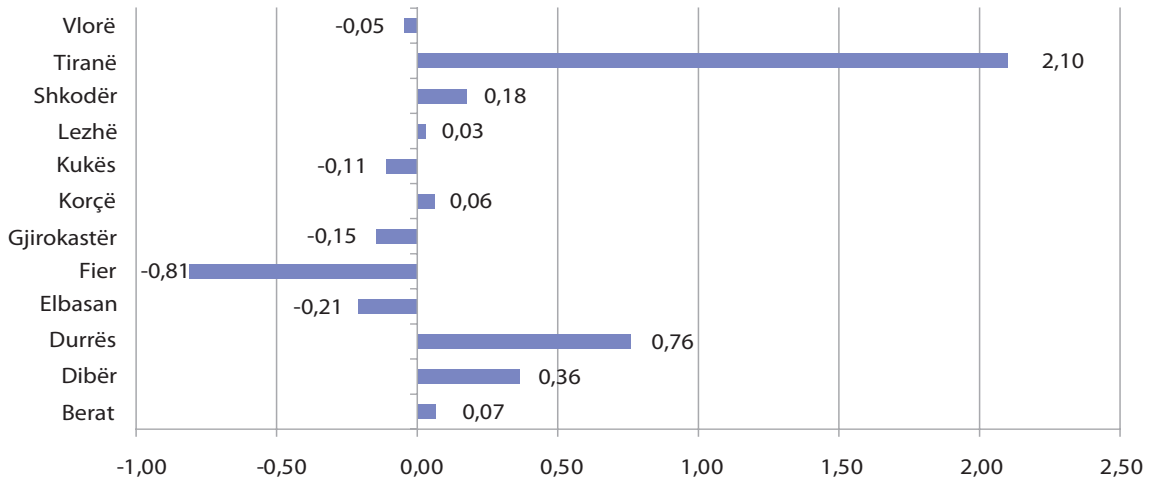

Rritja ekonomike e PBB-së

Produkti i Brendshëm Bruto në vitin 2015, shënoi një rritje ekonomike reale në krahasim me vitin 2014 me 2.23 %.

Sipas Qarqeve rritjen më të lartë e shënoi Qarku Dibër me një rritje në terma realë prej 11,5 %. Më tej me rritje më të lartë vijon Qarku Durrës me një rritje në terma realë prej 8,2 % dhe Qarku Tiranë me një rritje në terma realë prej 5,5 %. Ndër qarqet me një rënie në totalin e ekonomisë paraqitet Qarku Fier me një rënie në terma realë prej 6,0 %. Më tej vjen Qarku Gjirokastër me një rënie në terma realë prej 5,7 % dhe Qarku Kukës me një rënie në terma realë prej 5,6 %.

PBB reale për vitin 2015 pati variacione në nivelet e rritjes sipas qarqeve. Niveli i rritjes në disa vite të veçanta dhe në disa qarqe të veçanta varet nga kontributi individual i secilit qark në totalin e PBB-së, nga struktura e degëve të ekonomisë, etj. Në tabelën e mëposhtme janë paraqitur ritmet e rritjes sipas qarqeve.

PBB për frymë

Në vitin 2015 niveli i PBB-së për frymë në rajonin statistikor nivel 1 (Republika e Shqipërisë) ishte rreth 496 mijë lekë. Krahasuar me vitin 2014, PBB për frymë u rrit me 2,63 %.

Niveli më i lartë i PBB-së për frymë sipas qarqeve, në vitin 2015, ishte qarku Tiranë me rreth 679 mijë lekë ose 37,0 % mbi mesataren e vendit dhe pati një rritje prej 5,5 % krahasuar me vitin 2014. Më pas renditet qarku Fier me rreth 550 mijë lekë ose 11,0 % mbi mesataren, i cili pati një rënie prej 9,6 % krahasuar me vitin 2014. Më pas renditet qarku Gjirokastër, me rreth 503 mijë lekë ose 1,4 % mbi mesataren, i cili pati një rënie prej 2,2 % krahasuar me vitin 2014. PBB për frymë për qarqet e tjera ishte nën mesataren e vendit ku më e ulta ishte ajo e qarkut Kukës me rreth 319 mijë lekë ose 35,7 % nën mesataren e vendit. Më tej, me PBB-në për frymë më të ulët vijon qarku Elbasan, me rreth 351 mijë lekë ose 29,2 % nën mesataren e vendit. PBB-ja për frymë në qarkun Lezhë është rreth 361 mijë lekë, ose 27,1 % nën mesataren e vendit.

Tab. 2 Rritja Reale e Produktit të Brendshëm Bruto

Qarqet	2011	2012	2013	2014	2015
Shqipëria	**2,5**	**1,4**	**1,0**	**1,8**	**2,2**
Berat	7,4	-7,6	0,8	3,1	1,8
Dibër	-1,6	12,9	-0,01	1,2	11,5
Durrës	-5,7	0,9	1,4	0,1	8,2
Elbasan	-1,1	-2,5	5,1	-0,5	-2,8
Fier	13,9	7,6	4,6	5,2	-6,0
Gjirokastër	19,0	7,5	-3,0	1,0	-5,7
Korçë	3,2	1,5	0,4	-0,4	1,1
Kukës	5,9	-3,1	4,9	-14,5	-5,6
Lezhë	1,7	6,6	-5,1	9,4	0,9
Shkodër	-0,003	-2,4	-3,4	-4,7	3,3
Tiranë	0,9	1,9	0,9	3,3	5,5
Vlorë	7,2	-6,3	-2,2	0,6	-0,8

Fig.2 PBB për frymë sipas qarqeve krahasuar me mesataren kombëtare (në mijë Lekë) për vitin 2015

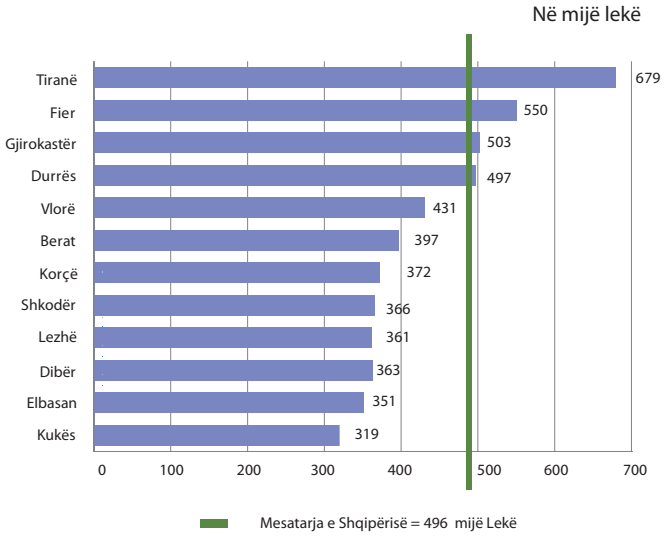

Fig. 3 PBB sipas qarqeve

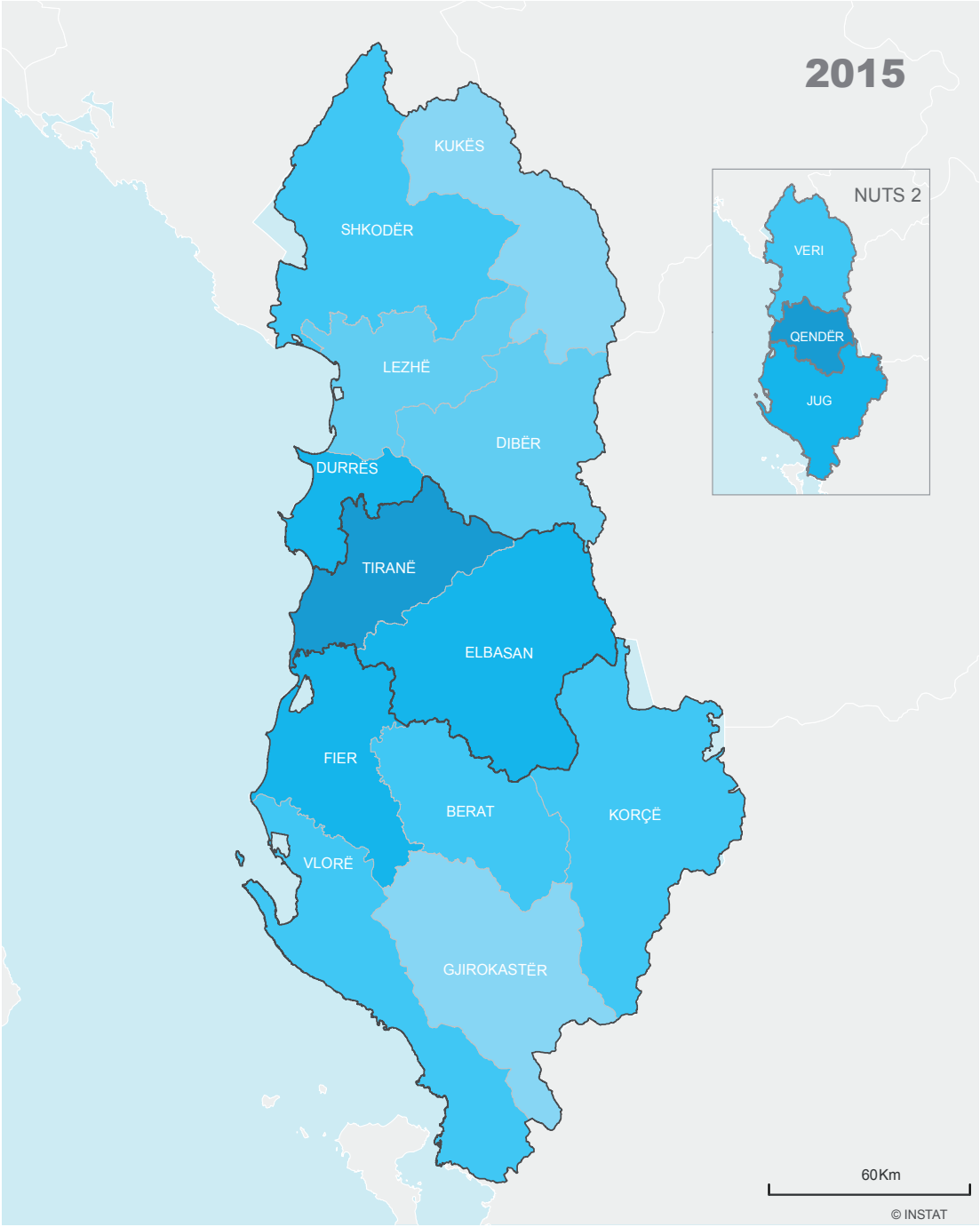

NUTS 2

Qark

PBB në miliardë lekë

201 - 580

101 - 200

51 - 100

41 - 50

26 - 40

** Shqipëria ndahet në 3 rajone statistikore niveli 2 dhe 12 rajone statistikore niveli 3, që i korrespondojnë qarqeve ekzistuese, sipas Vendimit të KM nr.1037 date 15.12.2010, "Mbi Implementimin e Nomenklaturës NUTS" duke ndjekur nomenklaturën mbi Njësitë Territoriale për Statistikat (NUTS) të Bashkimit Evropian"*

Shënim: Kufijtë administrativë janë krijuar për qëllime statistikore dhe mund të mos përputhen plotësisht me territorin e njësive lokale.

Fig. 4 PBB për frymë sipas qarqeve

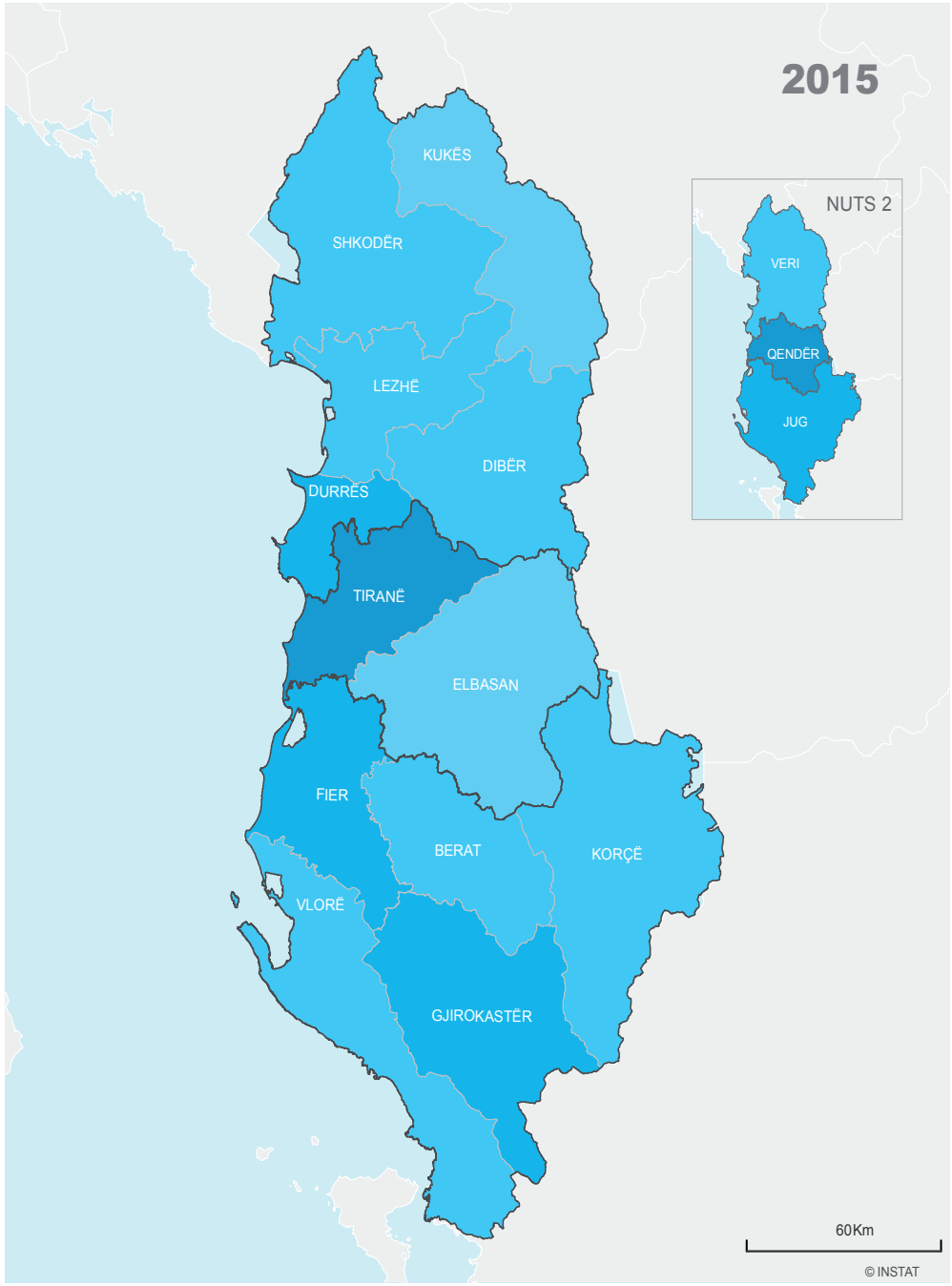

NUTS 2

Qark

PBB për frymë në mijë lekë

561 - 680

496 - 560

Shqipëria 496

361 - 495

315 - 360

** Shqipëria ndahet në 3 rajone statistikore niveli 2 dhe 12 rajone statistikore niveli 3, që i korrespondojnë qarqeve ekzistuese, sipas Vendimit të KM nr.1037 date 15.12.2010, "Mbi Implementimin e Nomenklaturës NUTS" duke ndjekur nomenklaturën mbi Njësitë Territoriale për Statistikat (NUTS) të Bashkimit Evropian"*

Shënim: Kufijtë administrativë janë krijuar për qëllime statistikore dhe mund të mos përputhen plotësisht me territorin e njësive lokale.

Tab. 3 Produkti i Brendshëm Bruto me çmime korente

Në mln lekë

Qarqet	2011	2012	2013	2014	2015*
Shqipëria	**1.300.624**	**1.332.811**	**1.350.053**	**1.395.305**	**1.427.799**
Berat	52.604	49.021	50.164	52.676	54.349
Dibër	37.437	42.428	42.600	44.031	47.170
Durrës	124.785	127.057	129.322	129.149	138.616
Elbasan	97.784	95.845	101.598	103.357	101.502
Fier	152.294	170.861	179.542	188.760	168.641
Gjirokastër	33.557	36.145	35.219	36.269	34.569
Korçë	76.129	77.799	79.130	80.261	81.504
Kukës	30.033	29.202	30.806	27.176	26.092
Lezhë	40.476	43.587	41.642	46.666	47.328
Shkodër	78.860	77.164	74.956	73.573	77.428
Tiranë	489.632	501.276	504.196	531.419	569.517
Vlorë	87.032	82.425	80.877	81.970	81.084

Tab. 4 Produkti i Brendshëm Bruto për frymë

Në lekë

Qarqet	2011	2012	2013	2014	2015*
Shqipëria	**447.689**	**459.526**	**466.325**	**482.954**	**495.643**
Berat	354.944	337.380	352.061	376.954	396.984
Dibër	262.575	304.493	313.173	331.821	362.688
Durrës	460.687	465.430	470.185	466.201	496.660
Elbasan	320.704	318.496	342.117	352.991	351.050
Fier	471.751	536.127	571.017	608.644	550.106
Gjirokastër	434.521	482.547	484.715	513.990	502.540
Korçë	332.166	342.911	352.738	362.167	372.488
Kukës	339.052	335.961	361.596	325.978	318.730
Lezhë	291.698	318.753	309.084	351.431	361.160
Shkodër	351.928	349.031	343.814	342.496	365.815
Tiranë	634.047	634.860	624.589	643.997	679.154
Vlorë	468.554	440.693	430.264	435.137	430.800

Tab. 5 Produkti i Brendshëm Bruto për frymë, AL=100

%

Qarqet	2011	2012	2013	2014	2015*
Shqipëria	**100**	**100**	**100**	**100**	**100**
Berat	79,3	73,4	75,5	78,1	80,1
Dibër	58,7	66,3	67,2	68,7	73,2
Durrës	102,9	101,3	100,8	96,5	100,2
Elbasan	71,6	69,3	73,4	73,1	70,8
Fier	105,4	116,7	122,5	126,0	111,0
Gjirokastër	97,1	105,0	103,9	106,4	101,4
Korçë	74,2	74,6	75,6	75,0	75,2
Kukës	75,7	73,1	77,5	67,5	64,3
Lezhë	65,2	69,4	66,3	72,8	72,9
Shkodër	78,6	76,0	73,7	70,9	73,8
Tiranë	141,6	138,2	133,9	133,3	137,0
Vlorë	104,7	95,9	92,3	90,1	86,9

Tab. 6 Struktura e VSHB-së e ndarë në degë të ekonomisë dhe qarqeve për vitin 2015 (Dega=100%)

%

Qarqet	Bujqësia, pyjet dhe peshkimi	Industria nxjerrëse; Përpunuese; Energjia; Ujë	Ndërtimi	Tregtia; Transport; Hotele	Informacioni dhe komunikacioni	Aktivitetet financiare dhe të sigurimit	Aktivitete të pasurive të paluajtshme	Aktivitete shkencore, profesionale dhe teknike;	Adm. Publike; Arsimi; Shëndetësia etj	Arte, argëtim; çlodhje etj	VSHB me çmime bazë
Shqipëria	**100**	**100**	**100**	**100**	**100**	**100**	**100**	**100**	**100**	**100**	**100**
Berat	8,5	3,1	2,1	2,4	2,2	1,9	1,9	0,6	3,4	2,2	3,8
Dibër	6,3	5,2	1,4	1,3	1,7	1,8	1,5	0,6	3,8	0,7	3,3
Durrës	7,7	11,6	11,4	13,1	6,4	5,6	13,7	7,6	6,4	6,6	9,7
Elbasan	12,4	7,4	4,1	5,8	4,0	4,9	5,5	1,7	7,1	4,2	7,1
Fier	21,4	20,3	6,1	7,4	4,8	7,9	7,0	4,8	6,5	4,7	11,8
Gjirokastër	3,3	1,4	2,0	2,8	2,1	3,0	1,6	0,8	2,9	2,3	2,4
Korçë	10,5	3,6	4,6	4,4	3,2	5,4	4,4	1,5	5,8	5,0	5,7
Kukës	3,3	1,7	1,0	1,0	1,5	1,3	1,0	0,3	2,7	0,8	1,8
Lezhë	4,6	2,1	3,9	2,7	2,0	3,5	3,1	2,9	3,5	2,8	3,3
Shkodër	7,4	6,0	4,7	4,5	2,5	4,1	5,1	2,9	5,9	4,2	5,4
Tiranë	8,3	32,1	52,3	48,9	66,3	54,9	47,7	73,7	46,3	62,4	39,9
Vlorë	6,2	5,6	6,3	5,9	3,3	5,6	7,4	2,6	5,7	4,0	5,7

* Vlerësimet për vitin 2015 bazohen në të dhëna gjysmë-finale

Tab. 7 Struktura e VSHB-së e ndarë në degë të ekonomisë dhe qarqeve për vitin 2015 (Rajoni=100%)

%

Qarqet	Bujqësia, pyjet dhe peshkimi	Industria nxjerrëse; Përpunuese; Energjia; Ujë	Ndërtimi	Tregtia; Transport; Hotele	Informacioni dhe komunikacioni	Aktivitetet financiare dhe të sigurimit	Aktivitete të pasurive të paluajtshme	Aktivitete shkencore, profesionale dhe teknike;	Adm. Publike; Arsimi; Shëndetësia etj	Arte, argëtim; çlodhje etj	VSHB me çmime bazë
Shqipëria	**22,9**	**13,9**	**10,2**	**18,1**	**3,3**	**3,1**	**6,8**	**6,3**	**12,6**	**2,8**	**100,0**
Berat	51,1	11,2	5,8	11,2	1,9	1,6	3,4	0,9	11,3	1,6	100,0
Dibër	43,9	21,8	4,4	7,0	1,7	1,7	3,2	1,2	14,5	0,6	100,0
Durrës	18,2	16,7	12,0	24,4	2,1	1,8	9,7	4,9	8,4	1,9	100,0
Elbasan	39,9	14,5	5,9	14,7	1,8	2,1	5,3	1,5	12,5	1,6	100,0
Fier	41,4	24,0	5,3	11,3	1,3	2,1	4,0	2,6	7,0	1,1	100,0
Gjirokastër	31,2	8,3	8,4	20,8	2,8	3,9	4,6	2,0	15,3	2,6	100,0
Korçë	41,9	8,8	8,3	14,0	1,8	3,0	5,2	1,7	12,8	2,4	100,0
Kukës	41,0	13,2	5,7	10,4	2,7	2,2	3,8	1,2	18,7	1,2	100,0
Lezhë	32,0	8,6	12,2	14,5	2,0	3,3	6,4	5,4	13,3	2,3	100,0
Shkodër	31,4	15,4	8,9	14,9	1,5	2,4	6,4	3,3	13,7	2,1	100,0
Tiranë	4,7	11,2	13,4	22,2	5,4	4,3	8,2	11,6	14,7	4,3	100,0
Vlorë	25,0	13,7	11,3	18,7	1,9	3,1	8,9	2,8	12,7	2,0	100,0

* Vlerësimet për vitin 2015 bazohen në të dhëna gjysmë-finale

INSTAT kryen vlerësimin e Produktit të Brendshëm Bruto (PBB) sipas qarqeve duke u mbështetur kryesisht në metodën e prodhimit, e cila rezulton që të shprehë më mirë PBB sipas qarqeve bazuar në informacionin e disponueshëm. Llogaritjet e PBB-së përfshijnë të gjitha prodhimet e shërbimet aktuale të destinuara për treg si dhe ato të prodhuara për konsum vetjak nga të gjitha njësitë rezidente që veprojnë në territorin të cilësuar "ekonomik" të Shqipërisë. PBB me metodën e prodhimit shpreh shumën e vlerave të shtuara bruto sipas degëve të ekonomisë duke shtuar taksat e tatimet dhe duke zbritur subvencionet mbi produktet.

Konceptet dhe klasifikimet e përdorura

Llogaritë Rajonale në Republikën e Shqipërisë bazohen në të njëjtat koncepte të Sistemin Europian të Llogarive Kombëtare (ESA), versioni kombëtar i Nomenklaturave të Veprimtarive Ekonomike të miratuara nga nomenklatura ESA dhe e përdorur gjerësisht në Llogaritë Kombëtare.
Llogaritë Rajonale sigurojnë një ndarje rajonale për agregatët më të rëndësishëm si Vlera e Shtuar Bruto(VSHB), Produkti i Brendshëm Bruto, etj, sipas degëve kryesore të ekonomisë. Me vlerësimin e Llogarive Rajonale diferencat strukturore rajonale, zhvillimet e ekonomisë bëhen më të dukshme.

Parimi i Rezidencës

Parimi kryesor për alokimin e VSHB-së në Llogaritë Rajonale është se VSHB duhet të alokohet në rajonin ku njësia prodhuese është rezidente, pra që do të thotë se VSHB shpërndahet në rajonin ku krijohet.

Klasifikimi i njësive statistikore

Disa nga çështjet specifike të Llogarive Rajonale lidhen me klasifikimin e përshtatshëm të njësive sipas rajoneve. Në llogaritë rajonale vetëm njësia (ndërmarrja) dhe vendndodhja e saj nuk mjafton, por kërkohet informacion tjetër më i detajuar si psh. njësitë e aktivitetit ekonomik lokal (Local KAU). KAU lokale është një njësi institucionale e ndodhur në një rajon. Kjo është e identifikuar me rajonin ku është dhe qendra e interesit: rajoni ku KAU lokale ndodhet fizikisht.

Trajtimi i njësive multi-rajonale

Mjaft njësi prodhuese kanë filiale në më shumë se një rajon dhe janë aktive në më shumë se një degë të ekonomisë. Dega ku kjo njësi do të klasifikohet duhet t'i korrespondojë njësive lokale. Trajtimi i njësive multi-rajonale dhe njësive që kanë disa aktivitete është i njëjtë me trajtimin që bëhet nga Llogaritë Kombëtare Vjetore. Analiza fillon me përcaktimin e aktivitetit kryesor që ushtron njësia aktivitetit dytësor dhe aktivitetet ndihmëse. Aktiviteti kryesor i një njësie lokale (local KAU) është aktiviteti ku vlera e shtuar është më e lartë se në aktivitetet e tjera që ushtron njësia. Një aktivitet dytësor është aktiviteti i cili ndërmerret si aktivitet shtesë së bashku me aktivitetin kryesor.

Një vështrim i përgjithshëm i metodologjisë

Vlerësimet janë në përputhje me Sistemin Europian të Llogarive Kombëtare (ESA) të cilat konsistojnë në një kombinim të metodave kryesore sipas Manualit të ESA Kapitulli 13:

- Metoda Poshtë-Lart
- Metoda Lart-Poshtë
- Metoda Pseudo-Poshtë-Lart (Mikse)

Në vlerësimin e Llogarive Rajonale, Vlera e Shtuar Bruto llogaritet me çmime të vitit të kaluar. Në llogaritjen e Prodhimit të Brendshëm Bruto sipas rajoneve statistikore, VSHB kalohet me çmimet e tregut. Kjo arrihet me mbledhjen e taksave dhe zbritjen e subvencioneve sipas produkteve. Taksat dhe subvencionet janë shpërndarë sipas strukturës së VSHB-së. Në llogaritjen e indikatorëve rajonalë me çmime të vitit të mëparshëm, janë përdorur deflatorët vjetorë sipas degëve të ekonomisë.

Burimi i të dhënave

Për vlerësimin e PBB-së përdoret informacioni i siguruar nga burime të ndryshme statistikore dhe administrative. Të dhënat e përdorura mund të jenë prodhim statistikor i vetë INSTAT-it (anketa të ndryshme) ose i institucioneve të tjera kombëtare si Ministritë, Drejtoritë e Përgjithshme të Tatimeve dhe Doganave, Qendra Kombëtare e Regjistrimit, Banka e Shqipërisë, Autoriteti i Mbikëqyrjes Financiare dhe të tjera.

Trajtimi i aktiviteteve ndihmëse

Njësia bazë e përpilimit të llogarive rajonale është njësia lokale. Një njësi institucionale mund të përbëhet nga më shumë se një njësi lokale, e lokalizuar në më shumë se një rajon statistikor. Në momentin aktual nuk ka të dhëna sipas njësive lokale dhe degëve të ekonomisë për aktivitetet ndihmëse.

Krahasueshmëria në kohë

INSTAT publikon treguesit rajonalë në koherencë me zhvillimet dhe revizionimet e metodologjisë së Llogarive Kombëtare Vjetore. Rezultatet për çdo vit vlerësohen nga të dhëna të detajuara. Në rast se të dhënat mbi njësitë lokale mungojnë treguesit rajonalë vlerësohen duke marrë në konsideratë strukturën e vlerës së shtuar të një viti referencë.

REGJISTRAT E NJËSIVE EKONOMIKE

Hyrje

Regjistrat e njësive ekonomike përmbajnë të gjitha njësitë ligjore jo bujqësore (ndërmarrjet e institucionet) që ushtrojnë aktivitet ekonomik brenda territorit të Shqipërisë. INSTAT ka krijuar Regjistrin e Ndërmarrjeve në vitin 1994 bazuar vetëm në burimet administrative. Në vitin 1998 INSTAT realizoi për herë të parë vrojtime statistikore pranë ndërmarrje, të cilat u përdorën edhe për të ndërtuar dhe Regjistrin Statistikor të Ndërmarrjeve. Në vitin 2010 u krye Regjistrimi i Përgjithshëm i Njësive Ekonomike jo-bujqësore duke bërë të mundur krijimin e regjistrit të njësive lokale. INSTAT vazhdon të mirëmbajë dhe përditësojë regjistrin statistikor të ndërmarrjeve dhe regjistrin e njësive lokale.

Regjistrat statistikorë të njësive ekonomike shërbejnë për qëllime statistikore dhe identifikojnë qartësisht njësitë, në mënyrë që:

- Të lejojë marrjen e informacionit për to nëpërmjet burimeve administrative;
- Të lejojë përgatitjen e kampionëve, koordinimin e anketave dhe për grupimin e rezultateve të tyre;
- Të lejojë analizën demografike të popullsisë së ndërmarrjeve dhe njësive lidhur me to.

Regjistrat e njësive ekonomike shërbejnë si bazë për hartimin e statistikave të nevojshme mbi njësitë ekonomike.

Baza ligjore

- Ligji Nr. 9180 datë 5.2.2004 "Për statistikat zyrtare" i ndryshuar;
- Rregullore e Këshillit EU (EEC) Nr. 177/2008 datë 20 Shkurt 2008 mbi "Ndërtimin e regjistrave të ndërmarrjeve për qëllime statistikore";
- Vendim i Kuvendit të Shqipërisë Nr. 3/2013 datë 14/02/2013 "Për miratimin e Programit të Statistikave Zyrtare 2012-2016";
- Vendim i Këshillit të Ministrave për "Për miratimin e nomenklaturës së veprimtarive ekonomike të revizionuar (Rev. 2)" Nr. 320 datë 28.5.2014;
- Memorandumi i Mirëkuptimit ndërmjet Drejtorisë së Përgjithshme të Tatimeve dhe INSTAT datë 11.3.2015;
- Ligji Nr. 9920 datë 19.5.2008 "Për Procedurat Tatimore në Republikën e Shqipërisë";
- Ligji Nr. 8957 datë 17.10.2002 "Për ndërmarrjet e vogla e të mesme, SME" ndryshuar me Ligjin Nr. 10042 datë 22.12.2008;
- Vendim i Këshillit të Ministrave Nr. 1037, datë 15.12.2010. "Për zbatimin e nomenklaturës "Shqipëria në 3 (Tri) Rajone NUTS II", sipas nomenklaturës së njësive territoriale për statistikat (NUTS) 1 , të Bashkimit Evropian;
- Udhëzimi i Ministrit të Financave Nr. 19 datë 3.11.2014" Për Zbatimin e Regjimit të veçantë të skemës së kompensimit të prodhuesve bujqësorë për qëllime të Tatimit mbi Vlerën e Shtuar".

Variablat kryesore të Regjistrit të Ndërmarrjeve:

Variablat e identifikimit (NIPT, Forma ligjore, Pronësia, Emri, Adresa, Komunikimi (Tel, Celular, EMail, Web, etj.);

Variablat ekonomikë (Aktiviteti ekonomik kryesor, Madhësia sipas të punësuarve, Vendndodhja gjeografike, Sektori institucional);

Variablat demografikë (Data e krijimit, Data e mbarimit).

Variablat kryesore të Regjistrit të Njësive lokale:

Variablat e identifikimit (Numri i identifikimit, Emri tregtar, Adresa)

Variablat ekonomikë (Aktiviteti ekonomik kryesor, Madhësia sipas të punësuarve, Tipi i njësisë lokale, statusi).

Gjetjet kryesore

- 160.679 është numri i ndërmarrjeve aktive në fund të vit 2016, nga të cilat 31.372 janë ferma të pajisura me numër identifikimi NIPT.
- 173.361 njësi lokale aktive numërohen në territorin e Republikës së Shqipërisë.
- 31.377 ndërmarrje aktive janë regjistruar vetëm gjatë vitit 2016, nga të cilat 10,3 % janë persona juridikë.
- 69,8 % e ndërmarrjeve aktive janë prodhues të shërbimeve; aktiviteti ekonomik "Tregtia me pakicë përveç tregtisë së automjeteve dhe motoçikletave" vazhdon të jetë mbizotërues në ekonominë e vendit me 31,9 %.
- Ndërmarrjet e mëdha me 50 e më shumë të punësuar zënë vetëm 1,1 % por kontributi i tyre në punësim llogaritet në 48,3 %.
- 3,5 % e ndërmarrjeve aktive janë ndërmarrje të huaja e të përbashkëta, nga ku 56,4 % e tyre janë me origjinë nga Italia e Greqia.
- 26,8 % e ndërmarrjeve aktive menaxhohen nga femrat.
- 30,4 % e ndërmarrjeve aktive e kanë filluar aktivitetin ekonomik para vitit 2011.

Fig. 1 Shpërndarja e ndërmarrjeve aktive sipas qarqeve

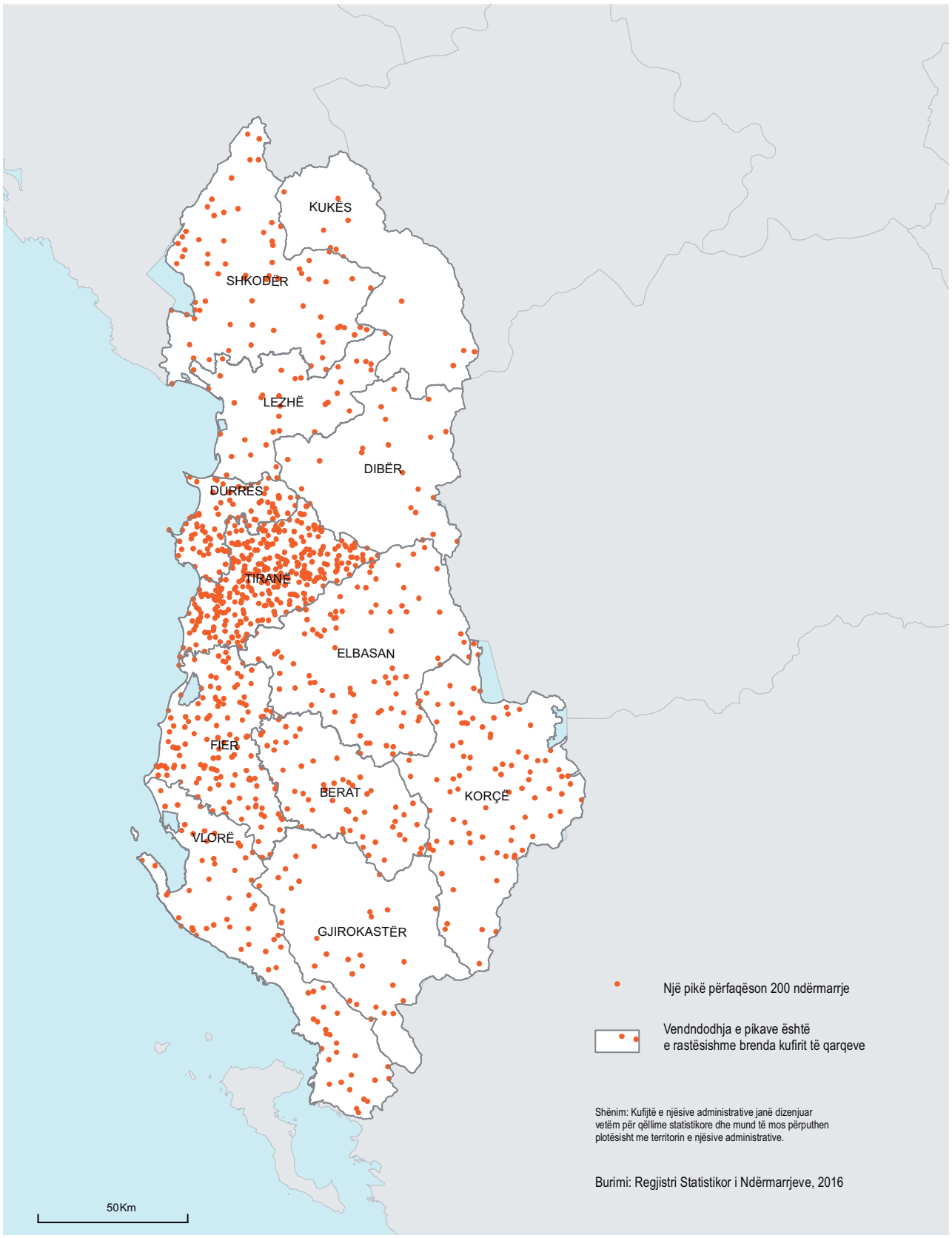

Tab. 1 Ndërmarrje aktive sipas karakteristikave

	2012	2013	2014	2015	2016
Ndërmarrje aktive	106.904	111.154	112.537	152.288	160.679
Regjistrime të reja	12.833	12.254	17.377	56.787	31.377
Njësitë lokale aktive	118.578	123.332	124.508	163.661	173.361
Ndërmarrje aktive me pronare / administratore femër, %	27	28	28	31	27

Tab. 2 Ndërmarrjet aktive sipas qarqeve

Qarqet	2012		2013		2014		2015		2016	
	Nd.aktive	Pronare / administratore femër	Nd.aktive	Pronare / administratore femër	Nd.aktive	Pronare / administratore femër	Nd.aktive	Pronare / administratore femër	Nd.aktive	Pronare / administratore femër
Shqipëria	**106.904**	**29.284**	**111.154**	**30.835**	**112.537**	**32.023**	**152.288**	**47.706**	**160.679**	**43.003**
Berat	4.470	1.247	4.557	1.270	4.302	1.229	7.205	2.186	8.300	1.638
Dibër	1.945	341	2.077	376	2.164	404	2.850	736	2.935	705
Durrës	11.632	3.121	10.601	2.816	9.578	2.640	13.125	3.930	13.310	3.787
Elbasan	7.309	1.819	7.442	1.858	7.859	2.016	11.493	3.367	13.301	3.297
Fier	9.527	2.527	9.830	2.615	9.693	2.576	19.199	6.106	20.497	4.174
Gjirokastër	2.643	613	2.815	655	2.681	644	3.661	1.089	4.600	1.120
Korçë	6.611	1.667	6.728	1.742	7.311	1.965	11.609	3.287	14.032	2.613
Kukës	986	140	1.062	160	1.068	167	1.543	337	1.780	316
Lezhë	2.954	731	3.189	796	3.388	970	4.902	1.581	5.550	1.666
Shkodër	6.546	1.644	5.947	1.565	5.446	1.508	10.299	3.012	11.349	2.725
Tiranë	43.352	13.064	47.542	14.463	49.467	15.197	54.237	18.141	53.405	17.498
Vlorë	8.929	2.378	9.364	2.519	9.580	2.707	12.165	3.934	11.620	3.464

Fig. 2 Numri i ndërmarrjeve aktive sipas viteve dhe qarqeve

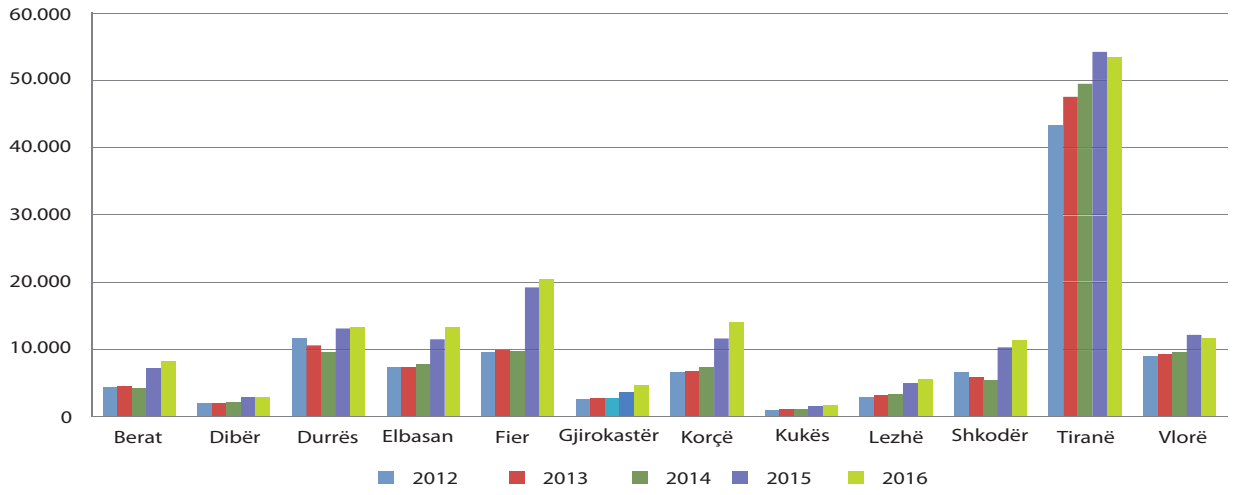

Tab. 3 Ndërmarrjet e reja sipas qarqeve

Qarqet	2012		2013		2014		2015		2016	
	Ndërmarrje të reja	Pronare / administratore femër	Ndërmarrje të reja	Pronare / administratore femër	Ndërmarrje të reja	Pronare / administratore femër	Ndërmarrje të reja	Pronare / administratore femër	Ndërmarrje të reja	Pronare / administratore femër
Shqipëria	**12.833**	**3.863**	**12.254**	**3.735**	**17.377**	**5.385**	**56.787**	**20.820**	**31.377**	**7.516**
Berat	447	131	421	128	670	195	3.299	1.132	1.600	257
Dibër	132	24	129	24	253	57	1.015	369	560	112
Durrës	1.396	404	1.338	387	1.836	582	3.622	1.211	2.316	628
Elbasan	710	208	666	201	940	285	5.211	1.842	3.020	638
Fier	817	256	775	248	1.577	377	10.045	4.068	3.706	620
Gjirokastër	282	57	269	55	389	105	1.237	499	1.423	281
Korçë	693	156	597	149	952	313	6.286	1.892	3.140	518
Kukës	100	17	99	18	243	37	654	186	489	65
Lezhë	315	87	313	84	869	336	1.759	679	1.045	295
Shkodër	909	267	853	255	1.141	337	4.894	1.639	2.191	456
Tiranë	5.890	1.906	5.696	1.847	7.053	2.283	15.137	5.762	9.675	3.024
Vlorë	1.142	350	1.098	339	1.454	478	3.628	1.541	2.212	622

Fig. 3 Numri i ndërmarrjeve të regjistruara sipas viteve dhe qarqeve

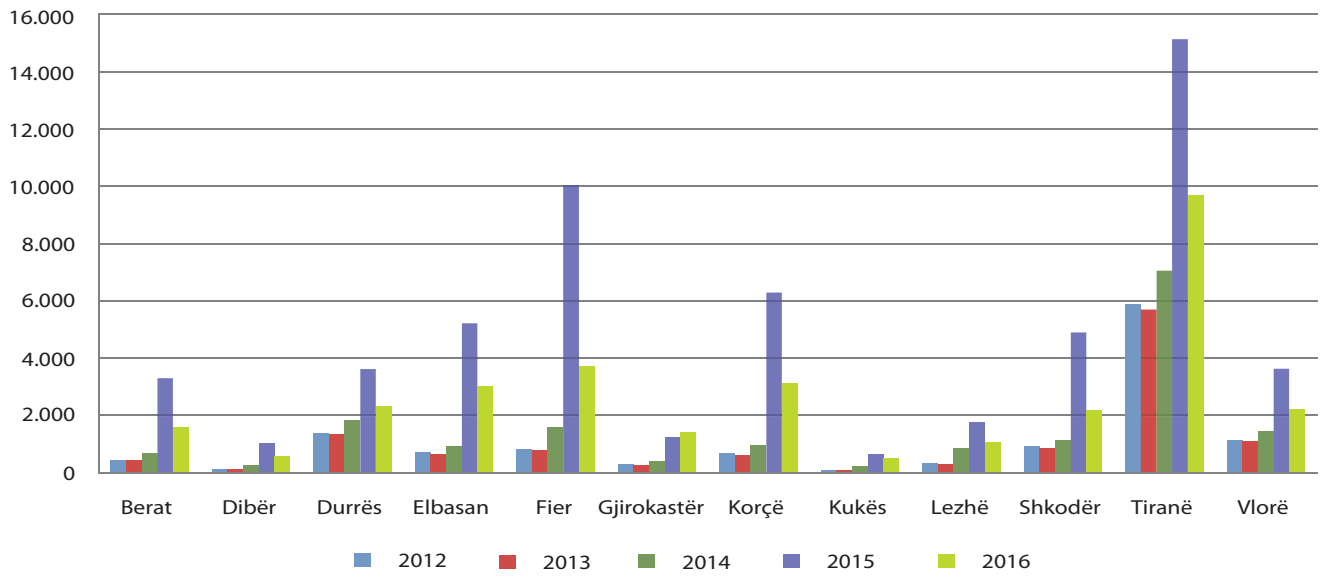

Tab. 4 Ndërmarrjet aktive sipas qarqeve dhe formës ligjore

Qarqet	2012			2013			2014		
	Gjithsej	Person Fizik	Person Juridik	Gjithsej	Person Fizik	Person Juridik	Gjithsej	Person Fizik	Person Juridik
Shqipëria	**106.904**	**82.576**	**24.328**	**111.154**	**84.956**	**26.198**	**112.537**	**85.654**	**26.883**
Berat	4.470	3.870	600	4.557	3.941	616	4.302	3.698	604
Dibër	1.945	1.465	480	2.077	1.554	523	2.164	1.607	557
Durrës	11.632	9.205	2.427	10.601	7.987	2.614	9.578	6.994	2.584
Elbasan	7.309	6.013	1.296	7.442	6.098	1.344	7.859	6.455	1.404
Fier	9.527	7.985	1.542	9.830	8.193	1.637	9.693	8.142	1.551
Gjirokastër	2.643	2.014	629	2.815	2.142	673	2.681	1.995	686
Korçë	6.611	5.609	1.002	6.728	5.723	1.005	7.311	6.298	1.013
Kukës	986	603	383	1.062	667	395	1.068	701	367
Lezhë	2.954	2.225	729	3.189	2.406	783	3.388	2.639	749
Shkodër	6.546	5.266	1.280	5.947	4.593	1.354	5.446	4.270	1.176
Tiranë	43.352	31.288	12.064	47.542	34.173	13.369	49.467	35.078	14.389
Vlorë	8.929	7.033	1.896	9.364	7.479	1.885	9.580	7.777	1.803

vazhdon

Qarqet	2015				2016			
	Gjithsej	Fermerë	Person Fizik	Person Juridik	Gjithsej	Fermerë	Person Fizik	Person Juridik
Shqipëria	**152.288**	**19.543**	**103.414**	**29.331**	**160.679**	**31.372**	**100.955**	**28.352**
Berat	7.205	2.439	4.129	637	8.300	3.487	4.128	685
Dibër	2.850	75	2.230	545	2.935	369	2.014	552
Durrës	13.125	88	9.932	3.105	13.310	331	9.795	3.184
Elbasan	11.493	1.927	8.203	1.363	13.301	3.843	8.115	1.343
Fier	19.199	6.628	10.704	1.867	20.497	8.918	9.957	1.622
Gjirokastër	3.661	352	2.599	710	4.600	1.474	2.484	642
Korçë	11.609	4.070	6.446	1.093	14.032	6.171	6.765	1.096
Kukës	1.543	88	1.087	368	1.780	381	1.021	378
Lezhë	4.902	378	3.700	824	5.550	654	4.059	837
Shkodër	10.299	2.275	6.453	1.571	11.349	3.274	6.643	1.432
Tiranë	54.237	529	38.425	15.283	53.405	1.099	37.559	14.747
Vlorë	12.165	694	9.506	1.965	11.620	1.371	8.415	1.834

Tab. 5 Ndërmarrjet aktive sipas qarqeve dhe pronësisë

Qarqet	2012			2013			2014		
	Gjithsej	Shqiptare	Të huaja e të përbashkëta	Gjithsej	Shqiptare	Të huaja e të përbashkëta	Gjithsej	Shqiptare	Të huaja e të përbashkëta
Shqipëria	**106.904**	**102.806**	**4.098**	**111.154**	**106.430**	**4.724**	**112.537**	**107.291**	**5.246**
Berat	4.470	4.436	34	4.557	4.527	30	4.302	4.275	27
Dibër	1.945	1.937	8	2.077	2.063	14	2.164	2.151	13
Durrës	11.632	11.191	441	10.601	10.075	526	9.578	9.063	515
Elbasan	7.309	7.203	106	7.442	7.331	111	7.859	7.723	136
Fier	9.527	9.415	112	9.830	9.704	126	9.693	9.566	127
Gjirokastër	2.643	2.587	56	2.815	2.756	59	2.681	2.617	64
Korçë	6.611	6.483	128	6.728	6.603	125	7.311	7.169	142
Kukës	986	966	20	1.062	1.042	20	1.068	1.046	22
Lezhë	2.954	2.882	72	3.189	3.110	79	3.388	3.296	92
Shkodër	6.546	6.395	151	5.947	5.787	160	5.446	5.310	136
Tiranë	43.352	40.554	2.798	47.542	44.278	3.264	49.467	45.721	3.746
Vlorë	8.929	8.757	172	9.364	9.154	210	9.580	9.354	226

vazhdon

Qarqet	2015			2016		
	Gjithsej	Shqiptare	Të huaja e të përbashkëta	Gjithsej	Shqiptare	Të huaja e të përbashkëta
Shqipëria	**152.288**	**146.349**	**5.939**	**160.679**	**155.042**	**5.637**
Berat	7.205	7.169	36	8.300	8.259	41
Dibër	2.850	2.835	15	2.935	2.919	16
Durrës	13.125	12.484	641	13.310	12.639	671
Elbasan	11.493	11.355	138	13.301	13.170	131
Fier	19.199	19.047	152	20.497	20.373	124
Gjirokastër	3.661	3.601	60	4.600	4.544	56
Korçë	11.609	11.437	172	14.032	13.883	149
Kukës	1.543	1.521	22	1.780	1.760	20
Lezhë	4.902	4.787	115	5.550	5.425	125
Shkodër	10.299	10.113	186	11.349	11.196	153
Tiranë	54.237	50.115	4.122	53.405	49.517	3.888
Vlorë	12.165	11.885	280	11.620	11.357	263

Tab. 6 Ndërmarrjet aktive sipas qarqeve dhe madhësisë

Qarqet	2012				2013				2014			
	Gjithsej	Shqiptare	Të huaja e të përbashkëta me origjinë nga:		Gjithsej	Shqiptare	Të huaja e të përbashkëta me origjinë nga:		Gjithsej	Shqiptare	Të huaja e të përbashkëta me origjinë nga:	
			shtetet e BE-së	shtetet jashtë BE-së			shtetet e BE-së	shtetet jashtë BE-së			shtetet e BE-së	shtetet jashtë BE-së
Gjithsej	**106.904**	**102.806**	**2.858**	**1.240**	**111.154**	**106.430**	**3.340**	**1.384**	**112.537**	**107.291**	**3.723**	**1.523**
Berat	4.470	4.436	30	4	4.557	4.527	27	3	4.302	4.275	25	2
Dibër	1.945	1.937	4	4	2.077	2.063	7	7	2.164	2.151	8	5
Durrës	11.632	11.191	296	145	10.601	10.075	377	149	9.578	9.063	404	111
Elbasan	7.309	7.203	76	30	7.442	7.331	75	36	7.859	7.723	90	46
Fier	9.527	9.415	97	15	9.830	9.704	105	21	9.693	9.566	97	30
Gjirokastër	2.643	2.587	53	3	2.815	2.756	55	4	2.681	2.617	59	5
Korçë	6.611	6.483	111	17	6.728	6.603	103	22	7.311	7.169	114	28
Kukës	986	966	5	15	1.062	1.042	5	15	1.068	1.046	5	17
Lezhë	2.954	2.882	57	15	3.189	3.110	58	21	3.388	3.296	60	32
Shkodër	6.546	6.395	116	35	5.947	5.787	119	41	5.446	5.310	102	34
Tiranë	43.352	40.554	1.867	931	47.542	44.278	2.236	1.028	49.467	45.721	2.571	1.175
Vlorë	8.929	8.757	146	26	9.364	9.154	173	37	9.580	9.354	188	38

vazhdon

Qarqet	2015				2016			
	Gjithsej	Shqiptare	Të huaja e të përbashkëta me origjinë nga:		Gjithsej	Shqiptare	Të huaja e të përbashkëta me origjinë nga:	
			shtetet e BE-së	shtetet jashtë BE-së			shtetet e BE-së	shtetet jashtë BE-së
Gjithsej	**152.288**	**146.349**	**4.234**	**1.705**	**160.679**	**155.042**	**3.944**	**1.693**
Berat	7.205	7.169	31	5	8.300	8.259	34	7
Dibër	2.850	2.835	6	9	2.935	2.919	8	8
Durrës	13.125	12.484	517	124	13.310	12.639	527	144
Elbasan	11.493	11.355	84	54	13.301	13.170	74	57
Fier	19.199	19.047	120	32	20.497	20.373	93	31
Gjirokastër	3.661	3.601	55	5	4.600	4.544	45	11
Korçë	11.609	11.437	136	36	14.032	13.883	112	37
Kukës	1.543	1.521	7	15	1.780	1.760	10	10
Lezhë	4.902	4.787	80	35	5.550	5.425	80	45
Shkodër	10.299	10.113	140	46	11.349	11.196	112	41
Tiranë	54.237	50.115	2.824	1.298	53.405	49.517	2.644	1.244
Vlorë	12.165	11.885	234	46	11.620	11.357	205	58

Tab. 7 Ndërmarrjet aktive sipas qarqeve dhe madhësisë

Qarqet	2012					2013					2014				
	Gjithsej	1-4	5-9	10-49	50+	Gjithsej	1-4	5-9	10-49	50+	Gjithsej	1-4	5-9	10-49	50+
Gjithsej	**106.904**	**95.553**	**5.658**	**4.450**	**1.243**	**111.154**	**99.819**	**5.259**	**4.669**	**1.407**	**112.537**	**101.025**	**5.387**	**4.647**	**1.478**
Berat	4.470	4.186	104	145	35	4.557	4.261	105	151	40	4.302	4.003	110	146	43
Dibër	1.945	1.565	201	151	28	2.077	1.816	81	145	35	2.164	1.899	81	149	35
Durrës	11.632	10.553	519	429	131	10.601	9.484	505	461	151	9.578	8.460	517	431	170
Elbasan	7.309	6.760	244	255	50	7.442	6.866	230	292	54	7.859	7.275	253	272	59
Fier	9.527	8.826	322	309	70	9.830	9.125	316	308	81	9.693	9.001	308	307	77
Gjirokastër	2.643	2.346	108	152	37	2.815	2.516	103	159	37	2.681	2.368	117	159	37
Korçë	6.611	6.121	208	230	52	6.728	6.222	208	241	57	7.311	6.820	217	218	56
Kukës	986	791	71	102	22	1.062	865	80	92	25	1.068	871	79	95	23
Lezhë	2.954	2.668	122	130	34	3.189	2.878	133	138	40	3.388	3.066	144	136	42
Shkodër	6.546	5.398	749	330	69	5.947	5.378	222	276	71	5.446	4.890	219	265	72
Tiranë	43.352	38.124	2.646	1.928	654	47.542	41.734	2.942	2.113	753	49.467	43.479	3.006	2.184	798
Vlorë	8.929	8.215	364	289	61	9.364	8.674	334	293	63	9.580	8.893	336	285	66

vazhdon

Qarqet	2015					2016				
	Gjithsej	1-4	5-9	10-49	50+	Gjithsej	1-4	5-9	10-49	50+
Gjithsej	**152.288**	**136.470**	**8.172**	**5.994**	**1.652**	**160.679**	**145.456**	**7.631**	**5.902**	**1.690**
Berat	7.205	6.829	176	153	47	8.300	7.927	163	164	46
Dibër	2.850	2.561	93	160	36	2.935	2.639	110	152	34
Durrës	13.125	11.466	884	592	183	13.310	11.654	836	624	196
Elbasan	11.493	10.693	423	308	69	13.301	12.524	393	317	67
Fier	19.199	18.212	512	381	94	20.497	19.568	458	379	92
Gjirokastër	3.661	3.300	155	166	40	4.600	4.247	149	160	44
Korçë	11.609	10.931	340	276	62	14.032	13.357	331	277	67
Kukës	1.543	1.352	82	87	22	1.780	1.588	79	91	22
Lezhë	4.902	4.397	264	201	40	5.550	5.027	265	217	41
Shkodër	10.299	9.498	376	340	85	11.349	10.568	359	335	87
Tiranë	54.237	46.042	4.341	2.955	899	53.405	45.715	3.964	2.817	909
Vlorë	12.165	11.189	526	375	75	11.620	10.642	524	369	85

Tab. 8 Ndërmarrjet aktive sipas qarqeve dhe aktivitetit ekonomik

Vitet	Aktiviteti ekonomik	Gjithsej	Qarqet											
			Berat	Dibër	Durrës	Elbasan	Fier	Gjirokastër	Korçë	Kukës	Lezhë	Shkodër	Tiranë	Vlorë
2012	**Shqipëria**	**106.904**	**4.470**	**1.945**	**11.632**	**7.309**	**9.527**	**2.643**	**6.611**	**986**	**2.954**	**6.546**	**43.352**	**8.929**
	Bujqësia, pyjet, peshkimi	1.775	60	33	237	87	179	40	190	22	76	252	181	418
	Industria	9.886	571	239	1.159	763	995	331	731	83	332	593	3.272	817
	Ndërtimi	4.752	115	81	639	194	383	115	184	62	170	213	2.004	592
	Tregtia	43.851	2.127	684	5.046	3.097	4.455	1.078	2.879	401	1.171	2.657	16.860	3.396
	Transporti dhe magazinimi	7.961	391	299	880	857	827	223	725	78	227	497	2.218	739
	Akomodimi dhe shërbimi ushqimor	16.888	640	307	1.813	1.103	1.349	400	901	120	448	1.180	6.967	1.660
	Informacioni dhe komunikacioni	2.330	75	26	169	144	170	39	99	9	32	110	1.330	127
	Shërbime të tjera	19.461	491	276	1.689	1.064	1.169	417	902	211	498	1.044	10.520	1.180
2013	**Shqipëria**	**111.154**	**4.557**	**2.077**	**10.601**	**7.442**	**9.830**	**2.815**	**6.728**	**1.062**	**3.189**	**5.947**	**47.542**	**9.364**
	Bujqësia, pyjet, peshkimi	1.690	62	41	209	90	192	57	132	25	91	139	194	458
	Industria	10.333	601	254	1.148	768	1.027	338	756	96	347	567	3.593	838
	Ndërtimi	4.819	105	87	587	199	389	118	176	66	177	200	2.135	580
	Tregtia	44.878	2.128	746	4.304	3.172	4.563	1.136	2.907	426	1.252	2.512	18.244	3.488
	Transporti dhe magazinimi	8.024	403	308	820	806	837	251	785	78	251	405	2.309	771
	Akomodimi dhe shërbimi ushqimor	17.825	677	317	1.660	1.156	1.403	432	923	148	494	1.005	7.811	1.799
	Informacioni dhe komunikacioni	2.495	79	29	166	156	183	37	109	10	33	93	1.457	143
	Shërbime të tjera	21.090	502	295	1.707	1.095	1.236	446	940	213	544	1.026	11.799	1.287
2014	**Shqipëria**	**112.537**	**4.302**	**2.164**	**9.578**	**7.859**	**9.693**	**2.681**	**7.311**	**1.068**	**3.388**	**5.446**	**49.467**	**9.580**
	Bujqësia, pyjet, peshkimi	2.260	165	56	160	107	668	63	165	34	88	141	185	428
	Industria	10.154	530	275	1.034	794	950	309	785	99	332	503	3.723	820
	Ndërtimi	4.575	80	91	500	193	325	107	188	55	153	157	2.197	529
	Tregtia	44.969	2.007	751	3.998	3.354	4.269	1.096	3.124	394	1.424	2.348	18.648	3.556
	Transporti dhe magazinimi	7.562	316	303	693	800	681	209	812	89	285	340	2.318	716
	Akomodimi dhe shërbimi ushqimor	18.061	641	344	1.348	1.253	1.383	401	1.097	166	505	863	8.041	2.019
	Informacioni dhe komunikacioni	2.590	80	35	133	168	179	42	127	13	38	81	1.541	153
	Shërbime të tjera	22.366	483	309	1.712	1.190	1.238	454	1.013	218	563	1.013	12.814	1.359
2015	**Shqipëria**	**152.288**	**7.205**	**2.850**	**13.125**	**11.493**	**19.199**	**3.661**	**11.609**	**1.543**	**4.902**	**10.299**	**54.237**	**12165**
	Bujqësia, pyjet, peshkimi	21.194	2.497	125	286	2.059	6.838	417	4.149	118	478	2.416	717	1.094
	Industria	11.810	569	314	1.356	979	1.214	358	828	134	409	670	4.071	908
	Ndërtimi	4.946	100	80	570	210	402	110	219	68	180	220	2.217	570
	Tregtia	53.699	2.262	1.121	5.653	3.876	6.057	1.339	3.252	529	1.923	3.397	19.941	4.349
	Transporti dhe magazinimi	7.008	315	246	735	714	671	204	619	95	309	376	2.015	709
	Akomodimi dhe shërbimi ushqimor	23.186	790	505	2.005	1.976	2.104	621	1.315	311	814	1.681	8.434	2.630
	Informacioni dhe komunikacioni	2.453	60	34	146	158	163	49	109	22	46	102	1.422	142
	Shërbime të tjera	27.992	612	425	2.374	1.521	1.750	563	1.118	266	743	1.437	15.420	1.763
2016	**Shqipëria**	**160.679**	**8.300**	**2.935**	**13.310**	**13.301**	**20.497**	**4.600**	**14.032**	**1.780**	**5.550**	**11.349**	**53.405**	**11.620**
	Bujqësia, pyjet, peshkimi	32.659	3.545	413	519	3.951	9.080	1.535	6.242	399	755	3.360	1.266	1.594
	Industria	11.302	582	291	1.419	957	1.060	322	818	111	403	646	3.865	828
	Ndërtimi	4.624	90	76	561	199	332	96	205	54	194	196	2.140	481
	Tregtia	51.245	2.228	1.065	5.281	3.786	5.497	1.233	3.384	496	2.035	3.349	18.889	4.002
	Transporti dhe magazinimi	6.548	324	163	736	668	607	192	603	102	298	373	1.906	576
	Akomodimi dhe shërbimi ushqimor	22.785	814	458	2.057	2.022	2.048	616	1.421	294	990	1.808	7.895	2.362
	Informacioni dhe komunikacioni	2.530	51	27	143	140	125	37	108	19	50	117	1.599	114
	Shërbime të tjera	28.986	666	442	2.594	1.578	1.748	569	1.251	305	825	1.500	15.845	1.663

Burimi i të dhënave

Regjistrat e njësive ekonomike bazohen në burime administrative dhe statistikore.

Burimet administrative:

- Qendra Kombëtare e Biznesit;
- Drejtoria e Përgjithshme e Tatimeve.

Burime statistikore:

- Anketa e Regjistrit të Ndërmarrjeve;
- Anketa Strukturore pranë Ndërmarrjeve;
- Anketa Tremujore pranë Ndërmarrjeve;
- Anketa e Çmimeve të Prodhimit;
- Anketa të tjera.

Përkufizime

Njësia ligjore

Njësia ligjore nuk është direkt njësi statistikore. Njësia ligjore mund të jetë:

- Person juridik, ekzistenca e të cilit njihet nga ligji. pavarësisht nga individët apo institucionet që mund ta zotërojnë apo janë anëtarë në të;
- Person fizik i angazhuar në një aktivitet ekonomik në të drejtën e tij.

Ndërmarrja

- Ndërmarrja është: "kombinimi më i vogël i njësive ligjore pra një njësi organizative që prodhon të mira apo shërbime që ka një farë autonomie në marrjen e vendimeve, veçanërisht për shpërndarjen e burimeve aktuale të saj. Ndërmarrja kryen një ose me shumë aktivitete në një apo më shumë vendndodhje (njësi lokale)".
- Marrëdhënia mes një ndërmarrje dhe një njësie ligjore përkufizohet si: "ndërmarrja i korrespondon ose një njësie ligjore ose një kombinimi njësish ligjore".

Njësia lokale

- Njësia lokale është një ndërmarrje apo pjesë e saj (p.sh manifakturë, fabrikë, magazinë, zyrë, minierë apo depo) të ndodhura në zona të identifikuara gjeografikisht. Tek ky apo nga ky vend ushtrohet aktiviteti ekonomik për të cilin – me përjashtim të disa rasteve – punojnë një ose më shumë persona (edhe pse me kohë të reduktuar) për një ndërmarrje të vetme.

Nomenklatura e Veprimtarive Ekonomike (NVE), është klasifikimi i veprimtarive ekonomike të ushtruara në subjekte të ndryshme i zbatuar në nivel katërshifror për çdo njësi. Kjo nomenklaturë është miratuar me vendim të Këshillit të Ministrave, Nr. 320, datë 28.5.2014.

TURIZMI

Hyrje

Turizmi përfshin mjaft aktivitete, si shërbime të turistëve, kafe-restorante, njësi tregtare me pakicë, qendra kulturore, etj. Turizmi ka një rol potencial në zhvillimin e rajoneve të veçanta të vendit, duke kontribuar në punësim dhe mirëqënie, zhvillim të qëndrueshëm të qarqeve, etj.
Kapitulli mbi Statistikat e Turizmit paraqet të dhëna të hyrjeve dhe daljeve të shtetasve shqiptarë dhe të huaj sipas mënyrës së udhëtimit (me det, ajër, tokë) dhe pikave kufitare.

Gjetjet kryesore

Në harkun kohor 2012-2016, lëvizjet e shtetasve të huaj dhe shqiptarë kanë patur tendencë në rritje. Hyrjet mesatare të shtetasve të huaj janë rritur me 8,1 %, ku rritja më e madhe është shënuar në vitin 2016 me 14,6 %, ndërsa në vitin 2013 hyrjet kanë shënuar një ulje prej 7,3 %. Në hyrjet e shtetasve të huaj gjithsej, pjesën më të madhe me 85,3 %, e zënë hyrjet nga toka. Qarku i Kukësit është qarku me përqindjen më të lartë të hyrjeve nga toka me 50,9 % (ku 95,5 % e këtyre hyrjeve vijnë nga pika kufitare e Morinës), i ndjekur nga i Shkodrës me 21,1% (ku 68,5 % e këtyre hyrjeve vijnë nga pika kufitare e Muriqanit), nga qarku i Korçës me 17,1 % (ku 61,4 % e këtyre hyrjeve vijnë nga pika kufitare e Qafë Thanës), dhe nga qarku i Gjirokastrës me 9,2 % (ku 49,7 % e këtyre hyrjeve vijnë nga pika kufitare e Kakavijës).

Daljet mesatare të shtetasve shqiptarë janë rritur me 5,3 %. Rritja më e madhe është shënuar në vitin 2015 me 8,6 %, ndërsa në vitin 2013 daljet kanë shënuar një ulje prej 0,8 %.

Në daljet e shtetasve shqiptarë, pjesën më të madhe me 77,1 %, e zënë daljet nga toka. Qarku i Korcës është qarku me përqindjen më të lartë të daljeve nga toka me 31,7 % (ku 68,4 % e shtetasve shqiptarë kanë dalë nga pika kufitare e Kapshticës), ndjekur nga qarku i Gjirokastrës me 28,2 % (ku 81,4 % e daljeve janë regjistruar në pikën kufitare të Kakavijës) dhe ai i Kukësit me 21,3 % (ku 61,6 % e daljeve shkojnë nga pika kufitare e Morinës).

Hyrjet e shtetasve të huaj nga ajri, në harkun kohor 2012-2016, janë rritur me 13,8 %, ndërsa daljet e shtetasve shqiptarë janë ulur me 3,9 %. Në periudhën kohore 2012-2016, hyrjet e shtetasve të huaj nga deti janë rritur mesatarisht me11,8 % ndërsa daljet e shtetasve shqiptarë janë ulur mesatarisht me 0,4 %. Në portin e Durrësit, hyrjet dhe daljet e shtetasve të huaj dhe shqiptarë zënë respektivisht 56,5 % dhe 72,9 % të hyrjeve dhe daljeve gjithsej nga deti.

Fig.1 Hyrjet dhe daljet e shtetasve shqiptarë dhe të huaj sipas qarqeve dhe mënyrës së udhëtimit, 2016

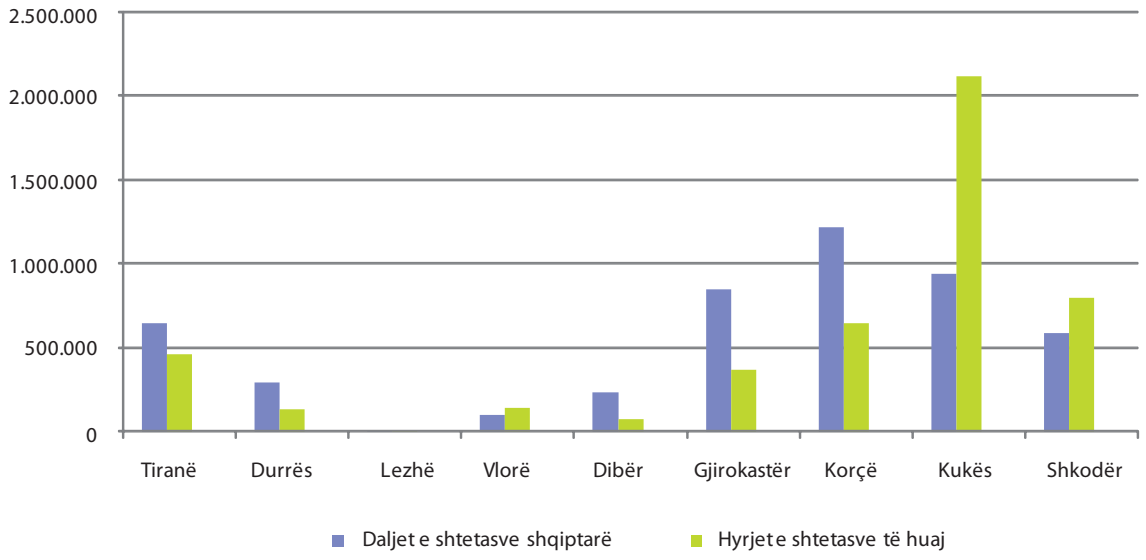

Tab.1 Hyrjet dhe daljet e shtetasve shqiptarë dhe të huaj sipas qarqeve dhe mënyrës së udhëtimit

Nr.	Shqipëria	2012				2013				2014			
		Shtetas shqiptarë		Shtetas të huaj		Shtetas shqiptarë		Shtetas të huaj		Shtetas shqiptarë		Shtetas të huaj	
		Hyrje	Dalje	Hyrje	Dalje	Hyrje	Dalje	Hyrje	Dalje	Hyrje	Dalje	Hyrje	Dalje
	Gjithsej (I+II+III)	3.620.665	3.959.265	3.513.666	2.918.185	3.653.972	3.928.245	3.255.988	3.222.566	3.872.010	4.145.608	3.672.591	3.675.196
I	ME AJËR	517.835	552.370	273.071	281.856	556.475	564.450	314.074	319.338	562.376	577.900	337.161	343.225
1	Tiranë (Rinas)	517.835	552.370	273.071	281.856	556.475	564.450	314.074	319.338	562.376	577.900	337.161	343.225
II	ME DET	379.336	401.245	181.789	182.018	375.057	390.065	186.542	177.942	353.301	373.079	201.529	196.431
1	Durrës	276.104	294.719	129.262	130.764	253.927	261.503	111.786	106.874	271.004	285.536	118.918	113.859
2	Lezhë	0	0	0	0	0	0	0	0	240	218	7	11
3	Vlorë	103.232	106.526	52.527	51.254	121.130	128.562	74.756	71.068	82.057	87.325	82.604	82.561
III	ME TOKË	2.723.494	3.005.650	3.058.806	2.454.311	2.722.440	2.973.730	2.755.372	2.725.286	2.956.333	3.194.629	3.133.901	3.135.540
1	Dibër	107.369	124.365	41.239	38.038	84.843	100.859	32.413	32.285	112.648	133.589	57.174	51.791
2	Gjirokastër	951.347	1.064.317	165.701	168.545	974.034	1.027.470	351.654	346.571	825.310	870.875	302.034	301.669
3	Korçë	960.671	981.445	452.808	391.101	956.556	962.884	509.494	481.171	974.175	999.519	611.631	599.728
4	Kukës	374.050	460.344	1.745.955	1.210.336	393.180	510.916	1.286.320	1.292.485	630.213	730.204	1.466.209	1.478.852
5	Shkodër	330.057	375.179	653.103	646.291	313.827	371.601	575.491	572.774	413.987	460.442	696.853	703.500

vazhdon

NR.	Shqipëria	2015				2016			
		Shtetas shqiptarë		Shtetas të huaj		Shtetas shqiptarë		Shtetas të huaj	
		Hyrje	Dalje	Hyrje	Dalje	Hyrje	Dalje	Hyrje	Dalje
	GJITHSEJ (I+II+III)	4.098.526	4.503.907	4.131.242	4.182.918	4.592.503	4.852.483	4.735.511	4.668.813
I	ME AJËR	583.892	591.572	400.742	397.406	641.245	643.091	456.931	447.914
1	Tiranë (Rinas)	583.892	591.572	400.742	397.406	641.245	643.091	456.931	447.914
II.	ME DET	353.789	404.096	214.865	222.887	375.238	392.482	279.184	277.729
1	Durrës	253.389	295.290	105.480	114.468	276.381	292.928	135.413	136.061
2	Lezhë	328	321	39	13	58	90	2	0
3	Vlorë	100.072	108.485	109.346	108.406	98.799	99.464	143.769	141.668
III.	ME TOKË	3.160.845	3.508.239	3.515.635	3.562.625	3.576.020	3.816.910	3.999.396	3.943.170
1	Dibër	146.900	166.930	66.738	49.192	217.233	235.987	71.499	57.292
2	Gjirokastër	825.532	840.657	334.606	324.016	854.732	846.157	365.981	350.418
3	Korçë	1.041.441	1.069.484	599.677	524.928	1.176.235	1.214.798	647.563	556.988
4	Kukës	679.831	884.033	1.756.184	1.922.043	831.994	935.089	2.118.180	2.237.108
5	Shkodër	467.141	547.135	758.430	742.446	495.826	584.879	796.173	741.364

Burimi i të dhënave

Informacioni statistikor mbi turizmin grumbullohet nga burime administrative Ministria e Punëve të Brëndshme, Drejtoria e Përgjithshme e Policisë së Shtetit.

Përkufizime

Hyrje dhe dalje

Përfshijnë të gjitha hyrjet e daljet të personave në pikat kufitare (me ajër, det dhe tokë).

Hyrjet është një koncept që i referohet të gjitha hyrjeve, pra një person që viziton disa vende njëkohësisht gjatë një viti llogaritet çdo herë si një hyrje e re.

Mjetet e transportit janë mjetet që përdor vizitori për të udhëtuar nga vëndi i tij i rezidencës së zakonshme në vëndet e vizituara.

TRANSPORTI

Hyrje

Statistikat rajonale të transportit kanë si qëllim të përcaktojnë flukset e udhëtarëve dhe të mallrave si brenda rajoneve ashtu edhe ndërmjet tyre. Këto lëvizje shpesh janë të lidhura ngushtë me nivelet e aktivitetit ekonomik të këtyre rajoneve. Statistikat e transportit mbështeten në të dhënat që merren nga burimet administrative dhe mbulojnë: transportin rrugor të përfaqësuar me numrin e mjeteve për pasagjerë dhe mallra, transportin detar, transportin ajror, transportin hekurudhor dhe aksidentet rrugore.

Gjetjet kryesore

Mjetet rrugore për pasagjerë kanë një shpërndarje gjeografike në të gjithë territorin e vendit. Siç vihet re në grafikun e mëposhtëm, gjatë këtij 5-vjeçari, mjetet rrugore për pasagjerë kanë një tendencë rritje në numrin e tyre për mijë banorë, duke numëruar nga 113 mjete në vitin 2012 në 167 mjete në vitin 2016. Qarku me rritjen më të madhe të numrit të mjeteve për pasagjerë llogaritur për mijë banorë nga viti 2012 në vitin 2016 është qarku i Gjirokastrës me 85 mjete për mijë banorë dhe qarku me rritjen më të vogël të numrit të mjeteve për pasagjerë është qarku i Korçës me 33 mjete për mijë banorë. Numri i autoveturave në vitin 2012 ishte 102 për mijë banorë, ndërkohë për vitin 2016 është 152 autovetura për mijë banorë ku rajoni Tiranës zë 37,9 % të numrit gjithsej të autoveturave.

Fig. 1 Numri i mjeteve për pasagjerë sipas qarqeve, për mijë banorë

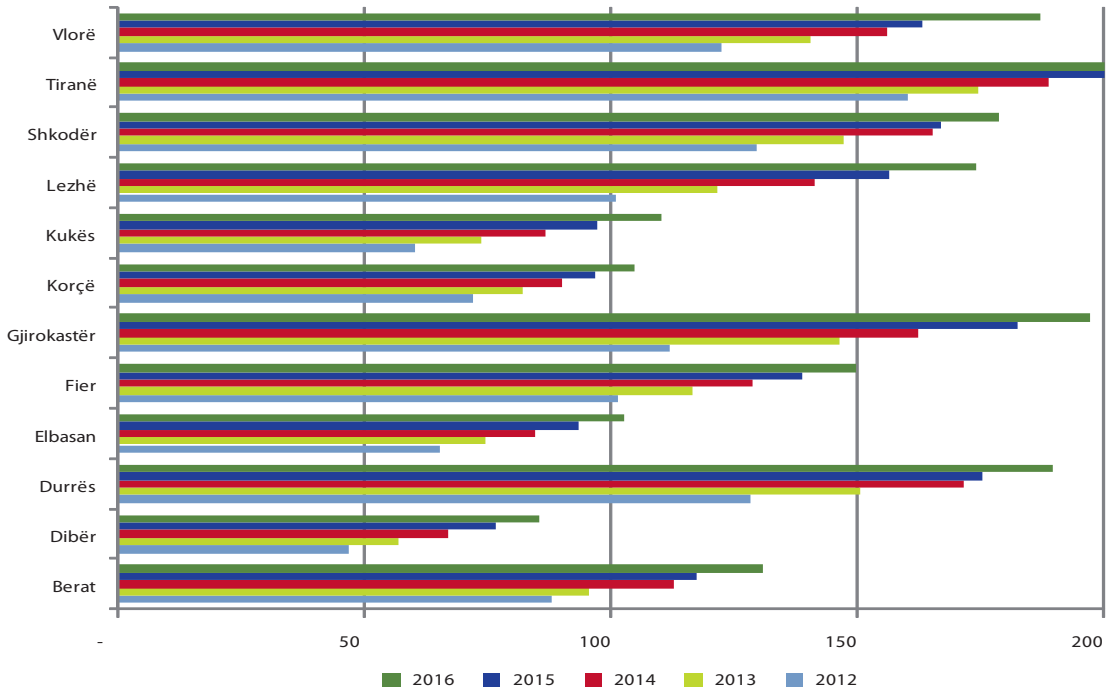

Tab. 1 Mjetet e transportit rrugor të pasagjerëve

Qarqet	2012					2013					2014				
	Gjithsej	Auto vetura	Autobuz mikrobuz	Motoçikleta dhe triçikla	Kamping	Gjithsej	Auto vetura	Autobuz mikrobuz	Motoçikleta dhe triçikla	Kamping	Gjithsej	Auto vetura	Autobuz mikrobuz	Motoçikleta dhe triçikla	Kamping
Shqipëria	**328.112**	**297.341**	**5.250**	**25.492**	**29**	**373.272**	**341.695**	**5.676**	**25.864**	**37**	**415.121**	**378.053**	**6.048**	**30.975**	**45**
Berat	12.909	10.411	300	2.198	0	13.785	12.012	306	1.467	0	15.949	13.100	313	2.532	4
Dibër	6.603	6.366	106	131	0	7.901	7.622	142	137	0	9.037	8.709	171	157	0
Durrës	34.882	32.806	397	1.679	0	41.350	38.898	467	1.985	0	47.477	44.350	555	2.569	3
Elbasan	19.766	16.986	396	2.383	1	22.401	19.493	420	2.487	1	24.944	21.766	454	2.721	3
Fier	32.534	28.647	461	3.417	9	37.078	32.998	485	3.583	12	40.300	36.032	522	3.739	7
Gjirokastër	8.527	8.167	174	186	0	10.810	10.399	202	209	0	11.637	11.221	198	217	1
Korçë	16.464	15.604	289	571	0	18.600	17.688	307	605	0	20.078	19.103	311	664	0
Kukës	5.288	5.121	135	32	0	6.385	6.207	143	35	0	7.310	7.110	158	41	1
Lezhë	13.950	12.868	220	862	0	16.525	15.471	236	818	0	18.911	17.634	278	998	1
Shkodër	28.924	23.490	468	4.964	2	32.418	27.071	517	4.828	2	35.847	30.089	531	5.222	5
Tiranë	125.423	116.335	1.812	7.267	9	139.594	129.858	1.942	7.781	13	154.224	142.219	2.040	9.954	11
Vlorë	22.842	20.540	492	1.802	8	26.425	23.978	509	1.929	9	29.407	26.720	517	2.161	9

vazhdon

Qarqet	2015					2016				
	Gjithsej	Autovetura	Autobuz mikrobuz	Motoçikleta dhe triçikla	Kamping	Gjithsej	Autovetura	Autobuz mikrobuz	Motoçikleta dhe triçikla	Kamping
Shqipëria	**443.227**	**403.680**	**6.423**	**33.070**	**54**	**479.217**	**436.013**	**7.050**	**36.096**	**58**
Berat	16.280	13.704	343	2.227	6	17.762	15.005	357	2.394	6
Dibër	10.074	9.694	197	183	0	11.039	10.606	228	205	0
Durrës	48.824	45.454	568	2.799	3	53.236	49.379	643	3.211	3
Elbasan	27.209	23.872	487	2.846	4	29.612	26.155	524	2.929	4
Fier	42.841	38.448	558	3.828	7	45.751	41.075	607	4.063	6
Gjirokastër	12.713	12.213	228	271	1	13.419	12.891	240	288	0
Korçë	21.351	20.332	333	686	0	22.857	21.755	373	729	0
Kukës	8.040	7.822	173	44	1	8.991	8.763	180	47	1
Lezhë	20.646	19.223	311	1.111	1	22.720	21.133	346	1.240	1
Shkodër	35.654	30.429	502	4.715	8	37.604	32.108	520	4.968	8
Tiranë	168.806	154.580	2.195	12.019	12	181.016	165.141	2.387	13.471	17
Vlorë	30.789	27.909	528	2.341	11	35.210	32.002	645	2.551	12

Tab. 2 Mjetet e transportit rrugor të mallrave

Qarqet	2012					2013					2014				
	Gjithsej	Kamion e traktorë rrugorë	Makineri bujqësore	Rimorkio	Makineri teknologj.	Gjithsej	Kamion e traktorë rrugorë	Makineri bujqësore	Rimorkio	Makineri teknologj.	Gjithsej	Kamion e traktorë rrugorë	Makineri bujqësore	Rimorkio	Makineri teknologj.
Shqipëria	**66.366**	**59.991**	**502**	**5.699**	**174**	**71.884**	**65.061**	**543**	**6.081**	**199**	**75.778**	**68.442**	**642**	**6.460**	**234**
Berat	3.598	3.340	59	192	7	3.873	3.601	62	203	7	4.051	3.757	77	210	7
Dibër	1.552	1.397	2	148	5	1.691	1.516	2	168	5	1.847	1.639	2	201	5
Durrës	6.785	5.794	30	956	5	7.529	6.471	42	1.010	6	8.180	7.014	76	1.085	5
Elbasan	4.539	4.128	56	341	14	4.935	4.486	61	374	14	5.273	4.791	67	400	15
Fier	8.482	7.690	115	674	3	9.074	8.212	124	735	3	9.494	8.571	133	787	3
Gjirokastër	2.867	2.537	38	286	6	3.309	2.935	42	322	10	3.371	2.990	44	327	10
Korçë	4.308	3.779	33	460	36	4.691	4.129	35	485	42	4.819	4.234	50	493	42
Kukës	1.350	1.202	1	145	2	1.453	1.295	2	152	4	1.606	1.421	2	179	4
Lezhë	3.339	3.018	50	243	28	3.641	3.303	48	260	30	3.836	3.474	54	272	36
Shkodër	4.411	4.099	55	257	0	4.761	4.433	58	270	0	5.047	4.695	67	284	1
Tiranë	19.593	17.822	26	1.678	67	20.952	19.068	28	1.779	77	22.048	20.025	30	1.888	105
Vlorë	5.542	5.185	37	319	1	5.975	5.612	39	323	1	6.206	5.831	40	334	1

vazhdon

Qarqet	2015					2016				
	Gjithsej	Kamion e traktorë rrugorë	Makineri bujqësore	Rimorkio	Makineri teknologj.	Gjithsej	Kamion e traktorë rrugorë	Makineri bujqësore	Rimorkio	Makineri teknologj.
Shqipëria	**78.839**	**71.011**	**736**	**6.787**	**305**	**83.889**	**74.973**	**967**	**7.504**	**445**
Berat	4.002	3.694	70	236	2	4.220	3.899	78	241	2
Dibër	1.957	1.735	5	210	7	2.050	1.822	8	208	12
Durrës	8.184	6.986	92	1.091	15	8.885	7.443	139	1.263	40
Elbasan	5.662	5.129	74	445	14	5.952	5.361	83	493	15
Fier	9.897	8.901	156	824	16	10.295	9.199	176	883	37
Gjirokastër	3.594	3.207	50	329	8	3.710	3.307	58	338	7
Korçë	4.888	4.293	57	496	42	5.067	4.431	64	515	57
Kukës	1.752	1.553	3	193	3	1.880	1.656	5	213	6
Lezhë	4.012	3.619	61	291	41	4.126	3.710	68	307	41
Shkodër	4.821	4.464	64	292	1	4.927	4.519	71	335	2
Tiranë	23.817	21.561	43	2.057	156	25.184	22.634	53	2.283	214
Vlorë	6.253	5.869	61	323	0	7.593	6.992	164	425	12

Transporti Detar

Transporti detar luan një rol të rëndësishëm në transportin e mallrave në Evropë dhe në botë. Ai lehtëson tregtinë dhe kontaktet ndërmjet vendit tonë dhe të gjitha vendeve të tjera, duke zënë peshën kryesore në transportin e mallrave sipas mjeteve të transportit. Gjatë vitit 2016, 65,0 % e mallrave të eksportuara janë transportuar me det dhe 52,1 % e mallrave të importuara janë transportuar përsëri me det. Porti më i madh në vend ndodhet në qarkun e Durrësit, ku kryhet dhe volumi më i madh i ngarkim shkarkimit të mallrave dhe lëvizjes së pasagjerëve.

Statistikat e transportit detar të pasagjerëve, mbulojnë shërbimin e lëvizjes së pasagjerëve, (të hyrë dhe të dalë në porte). Numri gjithsej i pasagjerëve të hyrë dhe të dalë nga portet shqiptare, gjatë harkut kohor 2012-2016 është 5.679.725 persona përfshirë pasagjerë shqiptar dhe të huaj. Pjesën më të konsiderueshme të lëvizjeve të pasagjerëve me det e zë qarku i Durrësit me 68,7 %, i ndjekur nga qarku i Vlorës me 31,3 %, qarqet ku ndodhen dhe dy nga portet kryesore në vend.

Mesatarisht gjatë harkut kohor 2012-2016, numri më i lartë i pasagjerëve për mijë banorë është regjistruar në vitin 2016 me 448 pasagjerë, ku mesatarja e pesë viteve është 393. Siç vihet re edhe nga figura 2, shpërndarja më e madhe gjatë kësaj periudhe kohore e pasagjerëve të transportit detar është në qakun e Durrësit.

Në qarkun e Lezhës nuk ka patur hyrje-dalje pasagjerësh gjatë kësaj periudhe në transportin detar.

Fig. 2 Numri i pasagjerëve sipas qarqeve në transportin detar

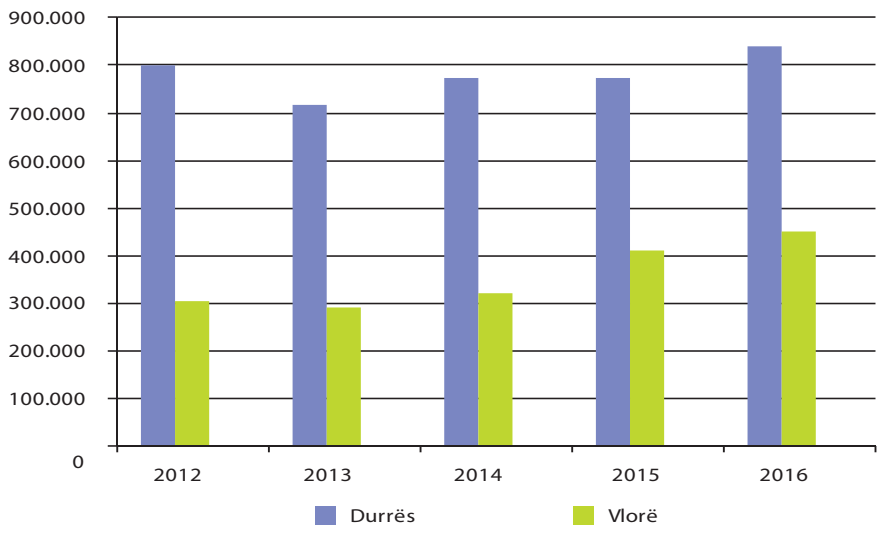

Tab. 3 Transporti detar i pasagjerëve

Qarqet	2012			2013			2014		
	Gjithsej	Pasagjerë		Gjithsej	Pasagjerë		Gjithsej	Pasagjerë	
		Të hipur	Të zbritur		Të hipur	Të zbritur		Të hipur	Të zbritur
Shqipëria	**1.101.025**	**559.385**	**541.640**	**1.009.186**	**509.555**	**499.631**	**1.094.569**	**559.090**	**535.479**
Durrës	798.524	403.256	395.268	717.399	359.716	357.683	774.681	394.983	379.698
Vlorë	302.501	156.129	146.372	291.787	149.839	141.948	319.888	164.107	155.781

vazhdon

Tab. 3. Transporti detar pasagjerëve

Qarqet	2015			2016		
	Pasagjerë			Pasagjerë		
	Gjithsej	Të hipur	Të zbritur	Gjithsej	Të hipur	Të zbritur
Shqipëria	**1.185.957**	**619.968**	**565.989**	**1.288.988**	**654.556**	**634.432**
Durrës	774.411	409.283	365.128	839.598	427.724	411.874
Vlorë	411.546	210.685	200.861	449.390	226.832	222.558

Ndërsa në transportin detar të mallrave, siç vihet re edhe nga grafiku i mëposhtëm, volumi më i madh i mallrave të ngarkuara dhe shkarkuara gjatë kësaj periudhe është kryer në portin e qarkut Durrës, i cili përfaqëson 90,8 % të volumit gjithsej të punës, i ndjekur ky nga porti i qarkut Lezhë me 6,8 % dhe porti i qarkut Vlorë me 2,4 %.

Fig. 3 Volumi i ngarkim shkarkimit sipas qarqeve

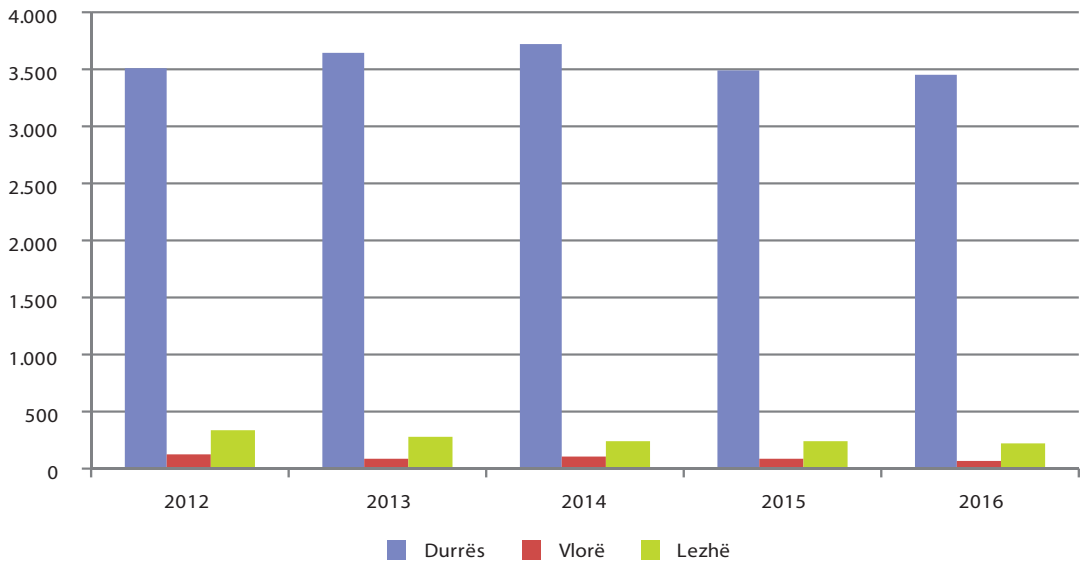

Tab. 4 Volumi i punës së ngarkim shkarkimit

000 ton

Qarqet	2012	2013	2014	2015	2016
Shqipëria	**3.984**	**4.001**	**4.066**	**3.840**	**3.755**
Durrës	3.517	3.648	3.717	3.496	3.464
Vlorë	122	80	115	95	62
Lezhë	345	273	234	249	229

Transporti Ajror

Aktiviteti i transportit ajror fokusohet në aktivitetin e kryer nga i vetmi aeroport në vend i ndodhur në qarkun e Tiranës. Gjatë harkut kohor 2012-2016 kanë kryer veprimtari ajrore afro 16 shoqëri fluturimi, në transport pasagjerësh, mallrash dhe shërbim postar.

Numri i pasagjerëve nëpërmjet ajrit ka ardhur duke u rritur ndër vite, nga viti 2012 i cili numëron afro1,6 milionë pasagjerë në afro 2,1 milionë pasagjerë të hyrë apo dalë në vitin 2016. Mesatarisht numërohen 643 pasagjerë për mijë banorë të cilët kanë udhëtuar me ajër gjatë periudhës 2012-2016.

Transporti i mallrave dhe postës me ajër ka qenë relativisht konstant gjatë pesë viteve, 2012-2016, ku mesatarisht janë transportuar afro 1.803 ton mallra dhe 433 ton postë ajrore. Viti 2012 shënon sasinë më të madhe të mallrave të transportuar në rrugë ajrore, me1.875 ton mallra. Ndërsa viti ku shërbimi postar ka shënuar vlera më të larta është viti 2014 me 480 ton gjithsej.

Tab. 5 Tregues të transportit ajror

Emërtimi	2012	2013	2014	2015	2016
Shoqëri ajrore	14	19	17	14	16
Fluturime	20.408	19.799	18.385	21.351	22.330
Mbikalime	172.768	178.989	179.117	179.219	163.351
Transporti ajror i pasagjerëve	1.605.331	1.757.342	1.810.305	1.977.044	2.139.434
Numri mesatar i pasagjerëve me ajër për mijë banorë	553	606	625	685	744
Mallra gjithsej (ton)	1.875	1.778	1.845	1.766	1.751
Posta gjithsej (ton)	386	386	480	463	449

Transporti hekurudhor

Aktiviteti i transportit hekurudhor fokusohet në aktivitetin e kryer për transportimin e mallrave me linjë hekurudhore brenda vendit dhe ndërkombëtare. Gjithashtu, mbulon dhe shërbimet për transportimin e pasagjerëve me hekurudhë brenda vendit.

Gjatësia e linjës hekurudhore është 334 km.
Transporti hekurudhor është përqëndruar në qarkun Durrës, Elbasan, Shkodër, Tiranë, Vlorë. Gjatë periudhës 2012-2016, vihet re se viti 2012 ka shënuar volumin më të lartë gjatë të cilit janë transportuar afro 25 milion ton - kilometër, nga 18 milion ton - kilometër, mallra të transportuar mesatarisht gjatë kësaj periudhe.

Numri i pasagjerëve që udhëtojnë me hekurudhë ka ardhur duke u ulur, nga afro 16 milion pasagjerë -kilometër të cilët kanë udhëtuar në vitin 2012, numri i tyre në vitin 2016 shkon 3 milion pasagjerë-kilometër.

Tab. 6 Tregues të transportit hekurudhor

Emërtimi	Njësia e Matjes	2012	2013	2014	2015	2016
Gjatësia e linjës hekurudhore	km	399	346	346	379	334
Transporti hekurudhor i mallrave	000/tkm	25.307	22.975	39.889	23.125	8.829
Nga kjo: Transporti ndërkombëtar i mallrave	000/tkm	25.117	17.344	25.041	14.371	6.213
Transporti hekurudhor i pasagjerëve	000/pasagj.km	16.000	11.725	7.714	6.990	3.162
Pasagjerë për mijë banorë	000/banorë	6	4	3	2	1

Aksidentet rrugore

Mundësitë për ndodhjen e aksidenteve rrugore mund të lidhen me një sërë faktorësh, si numri i kilometrave të përshkruar, shtrirja dhe cilësia e infrastrukturës rrugore, kushtet klimaterike dhe gjeografike, dendësia e popullsisë. Sjellja e drejtuesve të mjeteve mund të përbëjë shkak për mundësitë e ndodhjes së aksidenteve, si psh eksperienca, mungesa e përqendrimit, shpejtësia tej normave të lejuara, mosrespektim i rregullave të qarkullimit si dhe konsumi i pijeve te alkoolit.

Numri i aksidenteve rrugore në rang vendi ka pësuar rritje nga viti 2012 në vitin 2016, ndërsa në vitin 2014 vihet re një rënie e lehtë në numrin gjithsej të tyre. Nëse do t'i referohemi numrit absolut të aksidenteve rrugore gjatë viteve 2012-2016, qarku i Tiranës shënon numrin më të lartë të aksidenteve rrugore për të gjithë vitet në fjalë, më pas vjen qarku i Durrësit dhe Fierit. Ndërsa Gjirokastra dhe Kukësi janë qarqet me numrin më të ulët të aksidenteve. Nëse do të konsideronim numrin e të aksidentuarve për çdo qark do të vinim re një tendencë të njëjtë sikurse tregon numri i aksidenteve. Një tjetër pasqyrë jep Figura4 e cila paraqet numrin e të aksidentuarve për 10 mijë banorë. Ndryshe nga shifrat në tabelën 7, ky tregues sugjeron një renditje të ndryshme të qarqeve, sepse merr në konsideratë edhe numrin mesatar të popullsisë së çdo qarku. Në Shqipëri në vitin 2016 kemi mesatarisht 10 të aksidentuar për 10 mijë banorë. Vlera më e lartë e këtij treguesi arrin 24 të aksidentuar për 10 mijë banorë në qarkun e Lezhës, ndërsa ndërsa vlera më e ulët shënohet në qarkun e Diber 4 të aksidentuar për 10 mijë banorë.

Fig. 4 Të aksidentuar për 10.000 banorë, 2016

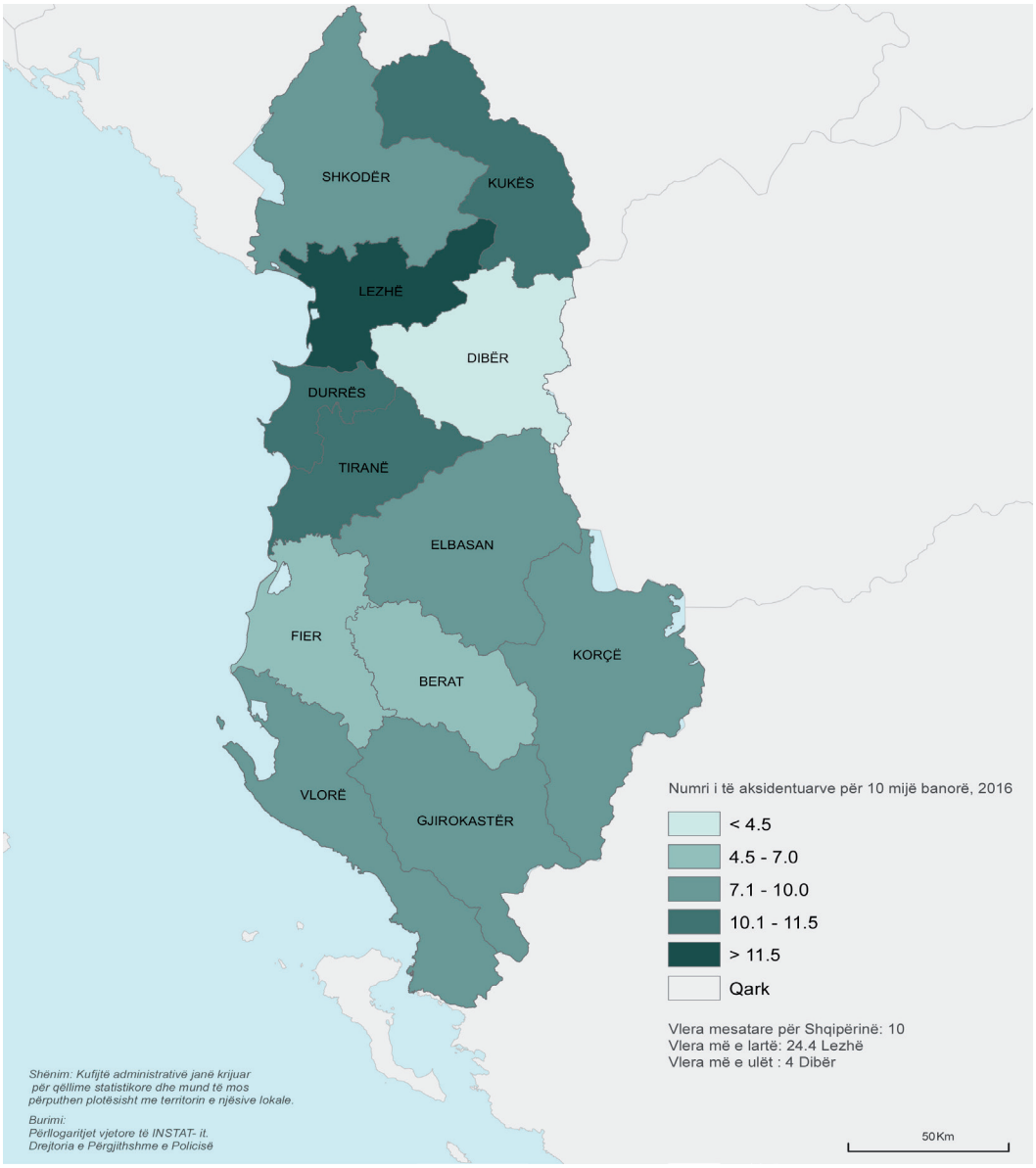

Tab. 7 Aksidentet rrugore

Qarqet	2012				2013				2014			
	Aksidente	Persona të aksidentuar			Aksidente	Persona të aksidentuar			Aksidente	Persona të aksidentuar		
	Gjithsej	Gjithsej	Të vrarë	T ë Plagosur	Gjithsej	Gjithsej	Të vrarë	Të plagosur	Gjithsej	Gjithsej	Të vrarë	Të plagosur
Shqipëria	**1.870**	**2.569**	**334**	**2.235**	**2.075**	**2.798**	**295**	**2.503**	**1.914**	**2.617**	**264**	**2.353**
Berat	98	111	8	103	37	57	7	50	61	79	7	72
Dibër	63	106	14	92	58	87	10	77	60	103	8	95
Durrës	233	319	36	283	242	329	42	287	236	339	30	309
Elbasan	114	145	30	115	204	287	32	255	111	175	22	153
Fier	196	278	47	231	240	314	25	289	200	283	41	242
Gjirokastër	19	28	14	14	23	33	9	24	21	31	8	23
Korçë	132	168	13	155	146	189	23	166	138	169	20	149
Kukës	23	52	17	35	29	52	11	41	33	64	16	48
Lezhë	162	251	34	217	164	280	34	246	156	233	25	208
Shkodër	150	202	28	174	152	215	34	181	128	168	23	145
Tiranë	623	799	71	728	718	883	57	826	695	874	50	824
Vlorë	57	110	22	88	62	72	11	61	75	99	14	85

vazhdon

Qarqet	2015				2016			
	Aksidente	Persona të aksidentuar			Aksidente	Persona të aksidentuar		
	Gjithsej	Gjithsej	Të vrarë	Të plagosur	Gjithsej	Gjithsej	Të vrarë	Të plagosur
Shqipëria	**1.992**	**2.692**	**270**	**2.422**	**2.032**	**2.778**	**269**	**2.509**
Berat	57	72	10	62	52	69	7	62
Dibër	31	49	7	42	32	51	9	42
Durrës	236	332	28	304	212	316	35	281
Elbasan	142	188	21	167	158	224	17	207
Fier	177	255	42	213	145	191	26	165
Gjirokastër	30	42	7	35	30	62	13	49
Korçë	141	177	20	157	145	196	21	175
Kukës	47	70	9	61	45	84	8	76
Lezhë	160	261	32	229	188	318	27	291
Shkodër	156	198	23	175	133	173	27	146
Tiranë	712	914	59	855	792	957	67	890
Vlorë	103	134	12	122	100	137	12	125

Burimi i informacionit

Të dhënat statistikore mbi transportin rrugor, detar, ajror, hekurudhor dhe aksidentet në rrugë sipas qarqeve grumbullohen nga burime administrative për të dhëna të shprehura në njësi fizike. Ministria e Transportit dhe Infrastrukturës; Ministria e Brendshme, Drejtoria e Përgjithshme e Policisë së Shtetit.

Përkufizime

Transport

Lëvizja e njerëzve dhe/ose mallrave, duke përdorur mjete të ndryshme transporti. Transporti mund të kryhet me mjete të transportit tokësor, ajror dhe detar.

Inventari i mjeteve rrugore

Numri i mjeteve rrugore të regjistruara në datën e caktuar në një vend dhe të licencuar për të përdorur rrugët me trafik publik.

Transport detar

Çdo lëvizje e mallrave dhe/ose pasagjerëve duke përdorur anije tregtare në udhëtime, të cilat ndërmerren tërësisht ose pjesërisht me det.

Transport ajror

Çdo lëvizje e mallrave dhe /ose pasagjerëve me mjete fluturuese.

Transport Hekurudhor

Çdo lëvizje e mallrave dhe/ose pasagjerëve duke përdorur mjete me rrota të drejtuar mbi binarë. Ky transport referohet linjave të komunikimit me tren ekskluzivisht për përdorim me mjete hekurudhore.

Statistikat e transportit ajror

Statistikat e transportit ajror sipas qarqeve paraqesin lëvizjen e pasagjerëve dhe mallrave nëpërmjet ajrit, sipas Klasifi kimit Statistikor Rajonal, NUTS 2. Në rastin e Shqipërisë, të dhënat e transportit ajror mbulojnë aktivitetin e aeroportit kryesor të ndodhur gjeografi kisht në Qarkun e Tiranës. Me fjalë të tjera, transporti ajror matet me numrin e pasagjerëve të hyrë dhe dalë nga territori i vendit dhe sasinë në ton të mallrave dhe postës transportuar me rrugë ajrore. Një aeroport konsiderohet kryesor nëse regjistrohen më shumë se 150 000 pasagjerë (për vit) ose më shumë se njëqind kilogram mallra dhe postë.

Person i aksidentuar

Çdo person i vrarë ose i plagosur si rezultat i një aksidenti rrugor.

Statistikat e transportit hekurudhor

Statistikat e transportit hekurudhor sipas qarqeve paraqesin lëvizjen e pasagjerëve dhe mallrave me mjete motorike nëpërmjet hekurudhës, sipas Klasifi kimit Statistikor Rajonal, NUTS 2. Në rastin e Shqipërisë, të dhënat e transportit hekurudhor mbulojnë aktivitetin e stacioneve hekurudhore të ndodhur gjeografi kisht në Qarqet Durrës, Elbasan, Shkodër, Tiranë dhe Vlorë. Transporti hekurudhor grumbullon të dhëna mbi numrin e pasagjerëve të cilët udhëtojnë me tren brenda vendit dhe sasinë në ton të mallrave të transportuar në nivel kombëtar dhe ndërkombëtar.

Statistikat e transportit detar

Statistikat e transportit detar sipas qarqeve paraqesin lëvizjen e pasagjerëve dhe mallrave nëpërmjet detit, sipas Klasifi kimit Statistikor Rajonal, NUTS 2. Në rastin e Shqipërisë, të dhënat e transportit detar mbulojnë aktivitetin e porteve detare të ndodhur gjeografi kisht në Qarqet Durrës, Lezhë dhe Vlorë. Transporti detar grumbullon të dhëna mbi numrin e pasagjerëve të hyrë dhe dalë nga territori i vendit dhe sasinë në ton të mallrave dhe postës transportuar me rrugë detare. Një port kryesor konsiderohet port statistikor nëse ka lëvizje vjetore jo më pak se 200. 000 pasagjerë ose rregjistron më shumë se një milion ton ngarkim / shkarkim mallrash.

Aksidente në rrugë

Një aksident është çdo aksident rrugor i ndodhur nga të paktën një mjet rrugor i cili rezulton me të paktën një person të plagosur apo të vdekur.

LEJET E NDËRTIMIT

Hyrje

Lejet e ndërtimit të miratuara parashikojnë ecurinë e sektorit të ndërtimit për periudhën pasardhëse bazuar në të dhënat kryesore të përftuara nga ky tregues.

Lejet e ndërtimit janë të rëndësishme sepse pajisja me një leje ndërtimi kundrejt ligjeve në fuqi përpara fillimit të punës për ndërtimin e një objekti banimi ose çfarëdolloj objekti tjetër, siguron mbrojtje në të ardhmen për banesën apo godinën në të cilën do të ushtrohet aktivitet.

Gjetjet kryesore

Gjatë harkut kohor 2012-2016 janë miratuar gjithsej 1.402 leje ndërtimi. Në vitin e parë të këtij pesëvjeçari numri i lejeve është i ulët, ndërkohë që për vitet në vijim numri i lejeve të ndërtimit të miratuara paraqet rritje. Kërkesa për leje ndërtimi për banesa dominon në krahasim me kërkesat për ndërtesa industriale, hotele, zyrash, tregtare apo të tjera. Kështu, lejet e ndërtimit të miratuara për banesa zënë 60,1 % të numrit gjithsej të lejeve, ndërkaq lejet e ndërtimit miratuar për ndërtesa të tjera zënë 39,9 % të këtij treguesi.

Fig.1 Numri i lejeve të ndërtimit të miratuara për ndërtesa të reja, 2012-2016

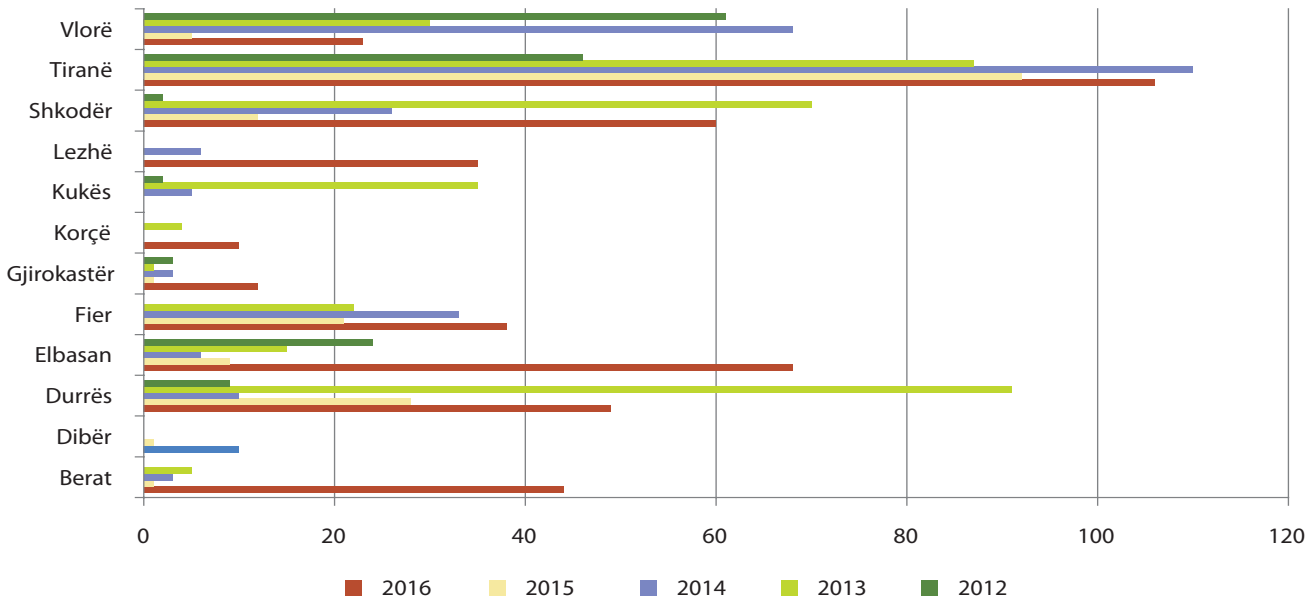

Sipas qarqeve, bazuar në informacionin e grumbulluar mbi lejet e ndërtimit për periudhën kohore 2012 - 2016, lejet e ndërtimit të miratuara për ndërtesa të reja janë përqëndruar në qarkun e Tiranës me 31,5 %, Durrësit dhe Vlorës me përkatësisht 13,3 % secila (Figura1). Përsa i përket lejeve të miratuara për banesa, referuar të njëjtit hark kohor, qarqet me numrin më të lartë të lejeve të ndërtimit të miratuara janë qarku i Tiranës me 29,2 %, Vlorës me 18,4 % dhe Shkodrës me 13,4 %.

Në vitin 2016 vihet re piku më i lartë i lejeve të miratuara për ndërtesa të reja, me 455 leje ndërtimi të miratuara gjithsej ose 32,5 % e të gjithë lejeve të miratuara gjatë pesëvjeçarit të fundit. Ndërsa, viti 2012 është viti në të cilin janë miratuar më pak leje ndërtimi referuar të njëjtës periudhë kohore, me përkatësisht 147 leje ndërtimi të miratuara, nga të cilat 41,5 % e tyre janë miratuar vetëm në qarkun e Vlorës.

Numri mesatar i lejeve të ndërtimit të miratuar për ndërtesa të reja gjatë harkut kohor 2012 - 2016 është 280 leje të miratuara për vit, ndërkohë që në vitin 2016 janë miratuar përkatësisht 175 leje ndërtimi më shumë sesa numri mesatar i lejeve të ndërtimit të miratuara në pesëvjeçarin e fundit.

Tab.1 Lejet e ndërtimit miratuar për ndërtesa të reja sipas qarqeve, 2012-2016

Numër

Qarqet	2012	2013	2014	2015	2016
Shqipëria	**147**	**360**	**270**	**170**	**455**
Berat	0	5	3	1	44
Dibër	0	0	0	1	10
Durrës	9	91	10	28	49
Elbasan	24	15	6	9	68
Fier	0	22	33	21	38
Gjirokastër	3	1	3	1	12
Korçë	0	4	0	0	10
Kukës	2	35	5	0	0
Lezhë	0	0	6	0	35
Shkodër	2	70	26	12	60
Tiranë	46	87	110	92	106
Vlorë	61	30	68	5	23

Tab.2 Lejet e ndërtimit miratuar për banesa sipas qarqeve, 2012-2016

Numër

Qarqet	2012	2013	2014	2015	2016
Shqipëria	**101**	**203**	**196**	**48**	**295**
Berat	0	1	3	1	31
Dibër	0	0	0	0	9
Durrës	7	32	1	7	25
Elbasan	13	10	4	5	61
Fier	0	14	14	8	25
Gjirokastër	2	1	3	1	7
Korçë	0	3	0	0	5
Kukës	1	8	1	0	0
Lezhë	0	0	2	0	24
Shkodër	1	59	15	9	29
Tiranë	25	50	90	16	65
Vlorë	52	25	63	1	14

Një tregues tjetër i rëndësishëm është sipërfaqja e miratuar për ndërtimin e objektit. Sipërfaqja gjithsej e lejeve të ndërtimit të miratuara për ndërtesa të reja në vitet 2012-2016 është 3.318 mijë metra katror, ku sipërfaqja e lejeve të ndërtimit miratuar për banesa zë 75,4 % të këtij treguesi.

Referuar të njëjtës periudhë kohore, sipërfaqja e lejeve të ndërtimit të miratuara për ndërtesa të reja është përqëndruar në qarkun e Tiranës me 63,9 %, Vlorës me 17,6 % dhe Durrësit me 6,8 %.

Fig.2 Sipërfaqja për ndërtesa të reja sipas lejeve të ndërtimit të miratuara, 2012-2016

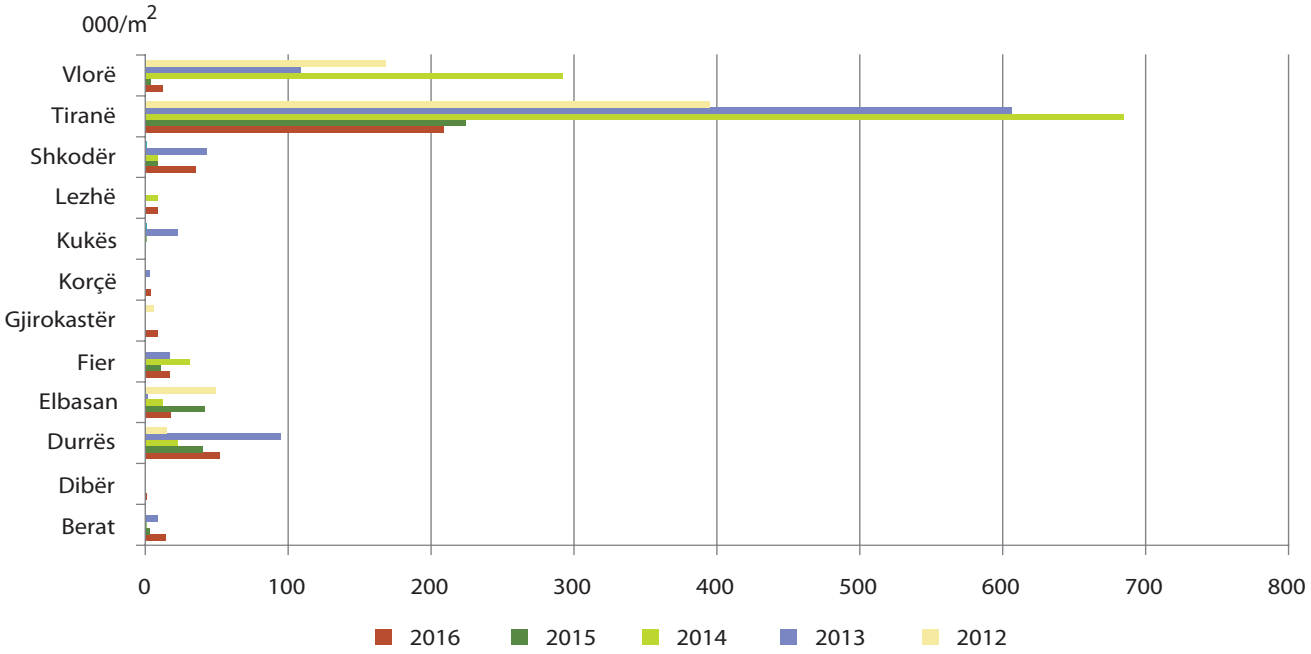

Tab.3 Sipërfaqja për ndërtesa të reja sipas lejeve të ndërtimit të miratuara sipas qarqeve, 2012-2016

000 m2

Qarqet	2012	2013	2014	2015	2016
Shqipëria	**635**	**907**	**1.063**	**333**	**380**
Berat	0	9	1	3	14
Dibër	0	0	0	0	1
Durrës	15	95	23	40	52
Elbasan	49	2	12	42	18
Fier	0	17	31	11	17
Gjirokastër	6	0	0	0	9
Korçë	0	3	0	0	4
Kukës	1	23	1	0	0
Lezhë	0	0	9	0	9
Shkodër	1	43	9	9	35
Tiranë	395	606	685	224	209
Vlorë	168	109	292	4	12

Tab.4 Sipërfaqja për banesa sipas lejeve të ndërtimit të miratuara sipas qarqeve, 2012-2016

000 m^2

Qarqet	2012	2013	2014	2015	2016
Shqipëria	**550**	**721**	**979**	**50**	**203**
Berat	0	7	1	3	9
Dibër	0	0	0	0	1
Durrës	16	70	0	2	13
Elbasan	45	1	12	35	10
Fier	0	13	21	5	3
Gjirokastër	7	0	0	0	1
Korçë	0	2	0	0	1
Kukës	0	4	1	0	0
Lezhë	0	0	6	0	5
Shkodër	0	38	6	1	17
Tiranë	320	495	666	4	141
Vlorë	162	91	266	0	2

Burimi i informacionit

Informacioni statistikor mbi lejet e ndërtimit sipas qarqeve grumbullohet nëpërmjet burimeve administrative për leje të miratuara në numër dhe sipërfaqe, nga Bashkitë, Zyrat Urbanistike.

Përkufizime

Leja e ndërtimit është një autorizim për të filluar punë mbi një projekt ndërtimi. Leja është faza përfundimtare për planifikimin dhe autorizimin e ndërtimit përpara fillimit të punës.

Ndërtesat janë struktura të mbuluara të cilat mund të përdoren të ndara të ndërtuara për qëllime të përhershme, të përshtatshme për mbrojtjen e njerëzve, kafshëve ose objekteve. Ndërtesat klasifikohen në dy lloje të ndryshme kategorish : 1) Ndërtesa për banim (rezidente), 2) Ndërtesa të tjera (jo rezidente), ku përfshihen: hotele, ndërtesa për zyra, ndërtesa industriale, ndërtesa tregtare, etj.

Sipërfaqja është hapësira gjithsej ku do të vihet në zbatim projekti i miratuar.

BUJQËSIA

Hyrje

Sektori i bujqësisë është një ndër sektorët më të rëndësishëm të ekonomisë shqiptare. Produktet bujqësore janë pjesë e formimit të identitetit rajonal të vendit, me një gamë të gjërë të ndryshimeve mjedisore, natyrore dhe klimatike.

Baza ligjore për grumbullimin e statistikave të bimëve është Programi i Statistikave Zyrtare 2017-2021. Prodhimi bujqësor i bimëve është sinonim me prodhimin e vjelë dhe përfshin sasitë e shitura, konsumin direkt në familjet fermere, humbjet dhe mbetjet në fermë, si dhe humbjet gjatë trasportit, ruajtjes dhe paketimit. Statistikat e bimëve i referohen të dhënave vjetore si: sipërfaqe e kultivuar, prodhim i korrur dhe rendiment.

Të dhënat bazohen në vrojtimet vjetore të realizuara në bujqësi, të dhënat administrative si dhe vlerësimet e ekspertëve. Konceptet dhe përkufizimet e përdorura në këto vrojtime janë njësoj të vlefshëm edhe për treguesit në nivel qarku (NUTS3).

Burimi kryesor i informacionit për këtë modul është Ministria e Bujqësisë dhe Zhvillimit Rural.

Drithrat kryesore të kultivuara në vendin tonë janë gruri, misri, elbi, thekra dhe tagjirat. Një peshë të konsiderueshme në prodhimin e bimëve të arave zënë gjithashtu dhe perimet, patatet dhe fasulet.

Grupet kryesore të drufrutorëve të kultivuara në vendin tonë janë pemët frutore (molla, dardha, pjeshka, kumbulla, qershia, arroret, etj), ulliri, agrumet dhe rrushi. Në nivel qarku jepet informacion për numrin e rrënjëve në prodhim, prodhimin e vjelë dhe rendimentin.

Gjetjet kryesore

Në vitin 2016, u prodhuan 1.129 mijë ton perime, me një rritje prej 9.6 % krahasuar me një vit më parë. Niveli më i lartë i prodhimit të perimeve në Shqipëri arrihet në qarqet Fier, Tiranë dhe Berat me respektivisht 373.406, 121.661 dhe 120.105 ton. Qarqet Gjirokastër dhe Kukës kanë nivelet më të ulëta të prodhimit të perimeve, respektivisht me 13.714 dhe 14.171 ton.

Prodhimi i pemëve frutore në vitin 2016 ishte 261.754 ton dhe u karakterizua nga nje rritje prej 7.6 % krahasuar me një vit më parë. Në figurën 5 paraqitet prodhimi i pemëve frutore në Shqipëri për km^2. Niveli më i lartë i prodhimit të pemëve frutore arrihet në zonën jug-lindore të vendit, në qarkun e Korçës, i cili paraqitet në figurën 5 me ngjyrat më të errëta, duke u pasuar nga Elbasani, Fieri, Berati ndërsa Gjirokastra, Lezha dhe Vlora shënojnë nivelet më të ulëta të prodhimit të pemëve frutore, paraqitur me ngjyrat më të hapura. Të dhënat për prodhimin e pemëve frutore përfshin pemët frutore në blloqe dhe ato të shpërndara.

Shqipëria ka kushte klimatike që favorizojnë prodhimin e ullirit. Në vitin 2016 u prodhuan 99075 ton ullinj duke pësuar një rritje 3.2% krahasuar me një vit më parë. Në figurën 6 paraqitet prodhimi i ullirit në Shqipëri për km^2. Të dhënat për prodhimin e ullirit përfshin ullinj të mbjellë në blloqe dhe ullinj të shpërndarë. Sasia më e lartë i prodhimit të ullirit në Shqipëri është i përqëndruar në zonat bregdetare dhe fushore me kushte klimatike mesdhetare: në qarkun Fier, Berat, Elbasan dhe Vlore. Zonat verilindore, me klimë të ftohtë, si qarqet Kukës, Korçë dhe Dibër, nuk janë zona të kultivimit të ullirit. Këto zona paraqiten ne hartë me ngjyrë më të hapur.

Tab. 1 Struktura e tokës

000 ha

Vitet	Kategoritë e tokës	Shqipëria	Qarqet											
			Berat	Dibër	Durrës	Elbasan	Fier	Gjirokastër	Korçë	Kukës	Lezhë	Shkodër	Tiranë	Vlorë
2012	**Gjithsej Sipipërfaqja**	**2.875**	180	249	76	327	189	288	371	237	165	356	165	271
	Tokë bujqësore	**696**	53	41	41	73	122	45	91	25	35	51	57	63
	Pyje, livadhe e kullota dhe Tokë tjetër	**2.179**	127	208	36	254	67	243	280	212	130	306	109	208
2013	**Gjithsej Sipipërfaqja**	**2.875**	180	249	76	327	189	288	371	237	165	356	165	271
	Tokë bujqësore	**696**	53	41	41	73	122	45	91	25	35	51	57	63
	Pyje, livadhe e kullota dhe Tokë tjetër	**2.179**	127	208	36	254	67	243	280	212	130	306	109	208
2014	**Gjithsej Sipipërfaqja**	**2.875**	180	249	76	327	189	288	371	237	165	356	165	271
	Tokë bujqësore	**696**	53	41	41	73	122	45	91	25	35	51	57	63
	Pyje, livadhe e kullota dhe Tokë tjetër	**2.179**	127	208	36	254	67	243	280	212	130	306	109	208
2015	**Gjithsej Sipipërfaqja**	**2.875**	180	249	76	327	189	288	371	237	165	356	165	271
	Tokë bujqësore	**696**	53	41	41	73	122	45	91	25	35	51	57	63
	Pyje, livadhe e kullota dhe Tokë tjetër	**2.179**	127	208	36	254	67	243	280	212	130	306	109	208
2016	**Gjithsej Sipipërfaqja**	**2.875**	180	249	76	327	189	288	371	237	165	356	165	271
	Tokë bujqësore	**696**	53	41	41	73	122	45	91	25	35	51	57	63
	Pyje, livadhe e kullota dhe Tokë tjetër	**2.179**	127	208	36	254	67	243	280	212	130	306	109	208

Fig. 1 Struktura e tokës, 2016

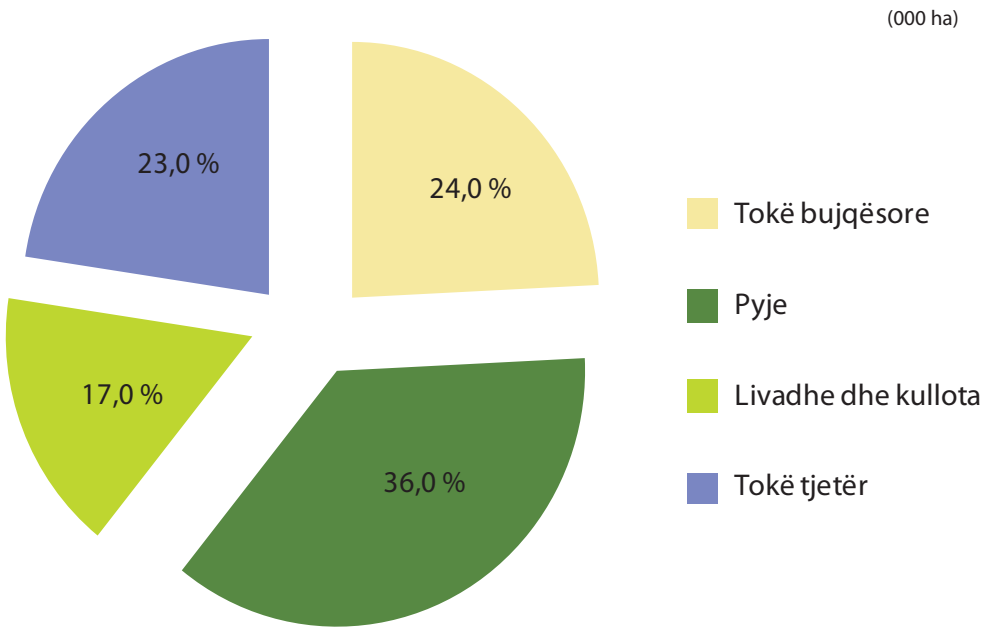

Tab. 2 Sipërfaqja e mbjellë me bimë arrash, 2012-2016

000 ha

Qarqet	Sipërfaqe e mbjellë				
	2012	2013	2014	2015	2016
Shqipëria	**409,8**	**413,3**	**408,9**	**413,2**	**418,3**
Berat	27,9	28,1	27,9	28,0	27,5
Dibër	34,4	33,9	24,4	29,0	30,1
Durrës	29,5	30,2	30,7	27,5	29,1
Elbasan	48,1	48,4	49,5	51,0	51,2
Fier	89,6	91,0	90,9	90,4	91,2
Gjirokastër	19,0	18,0	18,7	19,8	19
Korçë	46,2	47,8	48,6	47,8	48,1
Kukës	12,4	12,6	12,6	12,5	13
Lezhë	24,8	23,6	22,0	23,0	24
Shkodër	30,8	31,0	34,1	34,1	34,1
Tiranë	34,4	34,8	35,0	35,2	36
Vlorë	12,9	13,8	14,5	14,8	15

Tab. 3 Sipërfaqja e mbjellë me drithra, 2012-2016

000 ha

Vitet	Drithrat	Shqipëria	Qarqet											
			Berat	Dibër	Durrës	Elbasan	Fier	Gjirokastër	Korçë	Kukës	Lezhë	Shkodër	Tiranë	Vlorë
2012	Gjithsej drithra	**143,0**	11,7	8,0	7,0	20,1	31,5	5,3	24,0	5,3	7,1	8,1	8,4	6,6
	Grurë	**73,2**	5,3	2,7	2,7	11,3	18,6	2,6	16,3	1,5	3,8	2,1	4,1	2,2
	Misër	**53,5**	4,9	4,8	3,7	6,5	9,5	1,0	4,2	2,9	3,3	6,0	3,4	3,4
	Tagjira	**12,5**	1,4	0,3	0,7	2,2	3,4	1,7	0,6	0,3	0,0	0,0	0,9	1,1
	Thekër	**1,3**	0,0	0,1	0,0	0,1	0,0	0,0	0,6	0,5	0,0	0,0	0,0	0,0
	Elb	**2,4**	0,1	0,0	0,0	0,0	0,0	0,0	2,3	0,0	0,0	0,0	0,0	0,0
2013	Gjithsej drithra	**142,1**	10,9	8,3	7,0	20,2	31,3	5,2	24,3	5,2	6,4	8,2	8,6	6,3
	Grurë	**71,2**	4,9	3,0	2,6	11,3	17,5	2,6	16,3	1,4	3,2	2,1	4,2	2,0
	Misër	**53,5**	4,1	4,9	3,7	6,6	9,9	1,0	4,1	3,1	3,2	6,1	3,5	3,3
	Tagjira	**13,6**	1,8	0,3	0,7	2,2	3,9	1,5	0,9	0,3	0,0	0,0	0,9	1,0
	Thekër	**1,2**	0,0	0,1	0,0	0,1	0,0	0,0	0,6	0,4	0,0	0,0	0,0	0,0
	Elb	**2,5**	0,1	0,0	0,0	0,0	0,0	0,0	2,4	0,0	0,0	0,0	0,0	0,0
2014	Gjithsej drithra	**143,1**	10,3	8,7	7,5	20,6	31,9	5,5	24,2	5,1	6,6	8,0	8,5	6,2
	Grurë	**70,0**	4,3	2,9	2,7	11,3	17,8	2,6	16,0	1,3	3,1	1,8	4,2	2,0
	Misër	**55,0**	4,0	5,2	3,9	7,0	9,9	1,1	4,4	3,0	3,5	6,2	3,4	3,4
	Tagjira	**14,1**	2,0	0,4	0,9	2,2	4,2	1,8	0,6	0,3	0,0	0,0	0,9	0,8
	Thekër	**1,3**	0,0	0,1	0,0	0,1	0,0	0,0	0,6	0,5	0,0	0,0	0,0	0,0
	Elb	**2,7**	0,0	0,1	0,0	0,0	0,0	0,0	2,6	0,0	0,0	0,0	0,0	0,0
2015	Gjithsej drithra	**142,6**	9,9	8,8	7,1	21,9	31,9	5,3	23,6	4,9	6,6	7,9	8,3	6,4
	Grurë	**69,6**	4,2	3,0	2,4	12,5	17,8	2,3	15,8	1,0	2,8	1,8	4,0	2,0
	Misër	**54,6**	3,7	5,2	3,8	6,8	9,8	1,2	4,2	3,1	3,8	6,1	3,4	3,5
	Tagjira	**14,6**	2,0	0,4	0,9	2,5	4,3	1,8	0,6	0,3	0,0	0,0	0,9	0,9
	Thekër	**1,3**	0,0	0,2	0,0	0,1	0,0	0,0	0,5	0,5	0,0	0,0	0,0	0,0
	Elb	**2,5**	0,0	0,0	0,0	0,0	0,0	0,0	2,5	0,0	0,0	0,0	0,0	0,0
2016	Gjithsej drithra	**148,0**	9,5	9,6	7,5	22,1	33,3	5,4	24,1	5,2	7,4	8,3	8,7	6,9
	Grurë	**70,5**	4,3	3,0	2,7	11,9	18,1	2,5	15,7	1,0	3,2	2,0	4,0	2,1
	Misër	**58,5**	3,1	5,8	4,0	7,5	10,7	1,0	4,8	3,4	4,2	6,3	3,8	3,9
	Tagjira	**14,7**	2,1	0,6	0,8	2,6	4,1	1,9	0,5	0,3	0,0	0,0	0,9	0,9
	Thekër	**1,2**	0,0	0,2	0,0	0,1	0,0	0,0	0,4	0,5	0,0	0,0	0,0	0,0
	Elb	**3,1**	0,0	0,0	0,0	0,0	0,4	0,0	2,7	0,0	0,0	0,0	0,0	0,0

Tab. 4 Sipërfaqja me bimë të tjera në tokë arë, 2012-2016

000 ha

Vitet	Të tjera bimë arash	Shqipëria	Qarqet											
			Berat	Dibër	Durrës	Elbasan	Fier	Gjirokastër	Korçë	Kukës	Lezhë	Shkodër	Tiranë	Vlorë
2012	Patate	**9,3**	0,3	0,8	0,5	1,2	1,2	0,5	1,9	0,6	0,5	1,0	0,8	0,3
	Fasule	**14,6**	0,6	0,4	1,4	1,8	3,6	0,3	2,4	0,2	0,9	0,9	1,7	0,5
	Perime	**31,0**	1,6	1,6	2,5	2,5	6,3	1,0	2,7	0,6	1,8	4,0	4,8	1,5
	Fara vajore	**1,7**	0,0	0,0	0,0	0,0	1,4	0,0	0,0	0,0	0,2	0,0	0,0	0,0
	Duhan	**1,3**	0,0	0,0	0,0	0,8	0,0	0,0	0,0	0,0	0,0	0,4	0,0	0,0
	Foragjere	**208,9**	13,6	23,7	18,0	21,6	45,6	12,0	15,1	5,7	14,4	16,4	18,7	4,0
2013	Patate	**9,1**	0,3	0,8	0,4	1,2	1,1	0,3	1,9	0,6	0,4	1,0	0,8	0,2
	Fasule	**14,2**	0,6	0,5	1,3	1,8	3,7	0,2	2,3	0,2	0,7	0,8	1,7	0,4
	Perime	**30,0**	1,7	1,7	2,7	2,5	6,1	0,8	2,5	0,7	1,6	3,7	4,6	1,5
	Fara vajore	**1,0**	0,0	0,0	0,0	0,0	0,8	0,0	0,0	0,0	0,2	0,0	0,0	0,0
	Duhan	**1,7**	0,0	0,0	0,0	0,8	0,0	0,0	0,1	0,0	0,0	0,7	0,0	0,0
	Foragjere	**215,3**	14,5	22,6	18,7	21,9	48,0	11,5	16,7	6,0	14,4	16,6	19,1	5,4
2014	Patate	**9,6**	0,4	0,9	0,5	1,3	1,1	0,3	2,1	0,6	0,4	1,0	0,7	0,3
	Fasule	**14,6**	0,6	0,5	1,3	1,7	4,1	0,3	2,3	0,2	0,7	0,8	1,7	0,4
	Perime	**30,4**	1,7	1,8	2,7	2,4	6,3	0,8	2,6	0,6	1,4	3,7	4,9	1,5
	Fara vajore	**0,9**	0,0	0,0	0,0	0,0	0,7	0,0	0,0	0,0	0,2	0,0	0,0	0,0
	Duhan	**1,5**	0,0	0,0	0,1	0,9	0,0	0,0	0,1	0,0	0,0	0,4	0,0	0,0
	Foragjere	**204,2**	15,0	11,0	18,8	22,6	47,2	11,8	16,9	6,1	12,8	16,7	19,3	6,0
2015	Patate	**10,1**	0,4	0,9	0,5	1,3	1,1	0,4	2,2	0,6	0,5	1,1	0,8	0,3
	Fasule	**14,9**	0,6	0,5	1,4	1,9	3,9	0,3	2,3	0,2	0,7	0,8	1,8	0,5
	Perime	**31,1**	1,8	1,6	2,8	2,4	6,3	1,0	2,9	0,6	1,6	3,6	5,0	1,5
	Fara vajore	**0,9**	0,0	0,0	0,0	0,0	0,7	0,0	0,0	0,0	0,2	0,0	0,0	0,0
	Duhan	**1,2**	0,0	0,0	0,0	0,7	0,0	0,0	0,1	0,0	0,0	0,4	0,0	0,0
	Foragjere	**207,3**	14,4	17,3	16,7	22,1	46,5	12,7	16,0	6,2	13,4	16,9	19,1	6,0
2016	Patate	**9,7**	0,4	0,8	0,5	1,3	1,0	0,4	2,0	0,6	0,5	1,1	0,8	0,3
	Fasule	**13,7**	0,6	0,4	1,2	1,9	3,4	0,2	2,0	0,2	0,8	0,8	1,7	0,5
	Perime	**31,2**	1,8	1,6	2,6	2,5	6,4	0,9	2,9	0,6	1,7	3,7	5,0	1,5
	Fara vajore	**1,0**	0,1	0,0	0,0	0,0	0,7	0,0	0,0	0,0	0,1	0,0	0,0	0,0
	Duhan	**1,1**	0,0	0,0	0,0	0,6	0,0	0,0	0,1	0,0	0,0	0,4	0,0	0,0
	Foragjere	**208,6**	14,6	17,9	17,2	22,6	46,3	12,0	16,8	6,2	13,5	15,9	19,6	6,0

Tab. 5 Prodhimi i drithrave, 2012-2016

000 ton

Vitet	Drithrat	Shqipëria	Qarqet											
			Berat	Dibër	Durrës	Elbasan	Fier	Gjirokastër	Korçë	Kukës	Lezhë	Shkodër	Tiranë	Vlorë
2012	Gjithsej drithra	**696,8**	57,1	46,0	37,2	101,6	155,8	19,9	77,2	24,4	42,6	50,9	38,0	46,2
	Grurë	**300,2**	23,4	11,4	11,1	50,9	81,7	9,1	52,3	6,5	18,1	8,4	17,1	10,3
	Misër	**359,9**	30,3	33,5	24,6	45,6	65,3	8,1	16,3	16,0	24,5	42,4	19,4	33,9
	Tagjira	**27,0**	3,2	0,8	1,4	4,8	8,8	2,7	1,2	0,6	0,1	0,0	1,5	2,1
	Thekër	**3,1**	0,0	0,2	0,0	0,3	0,0	0,0	1,2	1,4	0,0	0,0	0,0	0,0
	Elb	**6,5**	0,2	0,0	0,0	0,0	0,0	0,0	6,2	0,0	0,0	0,0	0,0	0,0
2013	Gjithsej drithra	**702,9**	53,1	47,7	40,2	116,4	140,8	19,5	89,0	25,4	36,3	51,4	41,5	41,6
	Grurë	**294,0**	23,3	13,8	11,7	58,9	60,7	9,3	62,1	6,3	13,0	8,5	18,2	8,2
	Misër	**372,0**	25,8	32,8	27,0	52,3	71,5	8,0	17,7	17,3	23,3	42,9	21,8	31,6
	Tagjira	**27,0**	3,9	0,7	1,5	4,9	8,7	2,1	1,2	0,7	0,0	0,0	1,6	1,8
	Thekër	**2,9**	0,0	0,3	0,0	0,3	0,0	0,0	1,2	1,1	0,0	0,0	0,0	0,0
	Elb	**7,0**	0,1	0,1	0,0	0,0	0,0	0,0	6,8	0,0	0,0	0,0	0,0	0,0
2014	Gjithsej drithra	**700,4**	49,4	43,5	43,1	93,1	155,1	19,7	91,6	24,6	38,9	50,8	46,5	44,1
	Grurë	**280,0**	19,6	11,4	10,0	40,8	73,9	9,0	62,6	5,8	12,0	6,5	20,4	8,0
	Misër	**380,0**	25,4	30,9	31,3	47,1	71,4	8,1	19,1	16,9	26,9	44,3	24,2	34,4
	Tagjira	**30,0**	4,4	0,8	1,8	4,9	9,8	2,6	1,5	0,7	0,0	0,0	1,9	1,6
	Thekër	**3,1**	0,0	0,3	0,0	0,3	0,0	0,0	1,3	1,2	0,0	0,0	0,0	0,0
	Elb	**7,3**	0,0	0,1	0,0	0,0	0,0	0,0	7,1	0,0	0,0	0,0	0,0	0,1
2015	Gjithsej drithra	**695,5**	45,4	47,4	42,8	97,8	153,8	19,3	86,4	23,4	39,1	48,8	45,6	45,7
	Grurë	**275,0**	18,4	11,1	9,1	46,0	74,4	7,7	58,1	3,6	12,1	7,8	18,7	8,0
	Misër	**380,0**	23,0	35,0	32,0	46,0	69,0	9,0	19,0	18,0	27,0	41,0	25,0	36,0
	Tagjira	**30,4**	4,0	1,0	1,7	5,5	10,4	2,6	1,1	0,6	0,0	0,0	1,8	1,7
	Thekër	**3,0**	0,0	0,3	0,0	0,3	0,0	0,0	1,2	1,2	0,0	0,0	0,0	0,0
	Elb	**7,0**	0,0	0,0	0,0	0,0	0,0	0,0	7,0	0,0	0,0	0,0	0,0	0,0
2016	Gjithsej drithra	**698,4**	41,4	48,9	43,6	98,5	156,5	18,0	88,5	22,6	40,7	47,2	45,3	47,2
	Grurë	**275,0**	18,7	10,7	10,4	46,0	73,3	7,7	57,4	4,0	13,5	7,0	18,0	8,3
	Misër	**379,7**	18,7	36,7	31,4	46,4	71,5	6,9	21,4	16,8	27,2	40,2	25,4	37,1
	Tagjira	**31,8**	3,9	1,2	1,8	5,8	10,4	3,3	1,1	0,7	0,0	0,0	1,9	1,8
	Thekër	**2,7**	0,0	0,2	0,0	0,3	0,0	0,0	1,1	1,1	0,0	0,0	0,0	0,0
	Elb	**9,0**	0,1	0,1	0,0	0,0	1,3	0,0	7,5	0,0	0,0	0,0	0,0	0,0

Tab. 6 Prodhimi i bimëve të tjera në tokë arë, 2012-2016

000 ton

Viti	Të tjera bimë arash	Shqipëria	Qarqet											
			Berat	Dibër	Durrës	Elbasan	Fier	Gjirokastër	Korçë	Kukës	Lezhë	Shkodër	Tiranë	Vlorë
2012	Patate	**233,0**	5,3	27,0	9,4	30,5	35,6	8,1	60,5	11,6	9,2	20,4	12,1	3,2
	Fasule	**27,2**	1,2	0,9	2,6	4,8	5,9	0,4	3,3	1,0	1,8	1,4	2,9	1,1
	Perime	**914,0**	83,9	51,2	77,2	81,2	279,8	17,5	61,8	13,2	40,0	77,0	98,3	32,8
	Fara vajore	**2,4**	0,1	0,0	0,1	0,0	2,3	0,0	0,0	0,0	0,4	0,0	0,0	0,0
	Duhan	**2,0**	0,0	0,0	0,1	1,3	0,0	0,0	0,0	0,0	0,0	0,5	0,0	0,0
	Foragjere	**5.950**	362	574	495	690	1.594	222	377	82	384	504	437	230
2013	Patate	**236,7**	5,4	27,5	9,6	31,0	36,2	8,2	61,6	11,8	9,4	20,8	12,3	3,0
	Fasule	**28,0**	1,3	1,0	2,5	5,7	6,4	0,3	3,5	1,0	1,3	1,1	3,0	0,9
	Perime	**924,0**	85,6	52,6	89,7	80,2	275,1	14,1	62,3	14,1	43,9	75,1	100,2	31,1
	Fara vajore	**1,9**	0,0	0,0	0,1	0,0	1,5	0,0	0,0	0,0	0,3	0,0	0,0	0,0
	Duhan	**2,9**	0,0	0,0	0,1	1,4	0,4	0,0	0,1	0,0	0,0	0,9	0,0	0,0
	Foragjere	**6.048**	406	433	549	707	1.744	222	434	91	319	510	460	172
2014	Patate	**240,0**	6,4	28,6	9,5	31,8	35,0	5,6	64,2	14,4	8,7	21,8	11,0	3,0
	Fasule	**30,0**	1,3	1,0	2,6	4,4	8,5	0,4	3,6	1,1	1,3	1,3	3,6	0,9
	Perime	**950,0**	90,4	54,7	91,7	75,2	296,5	14,2	68,7	14,1	32,9	75,3	104,5	31,8
	Fara vajore	**2,4**	0,1	0,0	0,1	0,0	1,9	0,0	0,0	0,0	0,3	0,0	0,0	0,0
	Duhan	**3,0**	0,0	0,0	0,1	2,0	0,0	0,0	0,1	0,0	0,0	0,8	0,0	0,0
	Foragjere	**6.100**	383	448	603	666	1.711	207	403	91	419	496	436	237
2015	Patate	**245,0**	6,3	30,9	11,8	32,5	33,4	6,5	65,4	11,8	9,5	22,1	11,9	2,9
	Fasule	**28,0**	1,3	1,0	2,6	4,8	5,7	0,4	3,3	1,3	1,6	1,2	3,8	1,0
	Perime	**1.030,0**	105,6	46,8	95,3	78,7	326,7	17,3	78,7	13,5	39,7	76,5	116,0	35,3
	Fara vajore	**2,5**	0,1	0,0	0,1	0,0	2,0	0,0	0,0	0,0	0,3	0,0	0,0	0,0
	Duhan	**2,2**	0,0	0,0	0,1	1,3	0,0	0,1	0,1	0,0	0,0	0,6	0,0	0,0
	Foragjere	**6.000**	407	445	567	640	1.765	234	397	93	403	433	483	133
2016	Patate	**238,3**	6,2	24,5	12,2	31,1	38,6	5,8	59,9	13,3	7,2	24,1	12,4	3,0
	Fasule	**24,8**	1,0	0,8	2,2	4,2	5,7	0,4	3,1	0,7	1,5	1,2	3,1	0,9
	Perime	**1.129,1**	120,1	49,5	97,8	94,0	373,4	13,7	81,4	14,2	44,5	81,9	121,7	36,9
	Fara vajore	**2,6**	0,3	0,0	0,1	0,0	1,9	0,0	0,0	0,0	0,3	0,0	0,0	0,0
	Duhan	**1,8**	0,0	0,0	0,0	1,0	0,0	0,0	0,1	0,0	0,0	0,7	0,0	0,0
	Foragjere	**6.144**	368	480	591	800	1.597	197	485	97	426	501	479	123

Fig. 2 Prodhimi i bimëve të arave (000 ton)

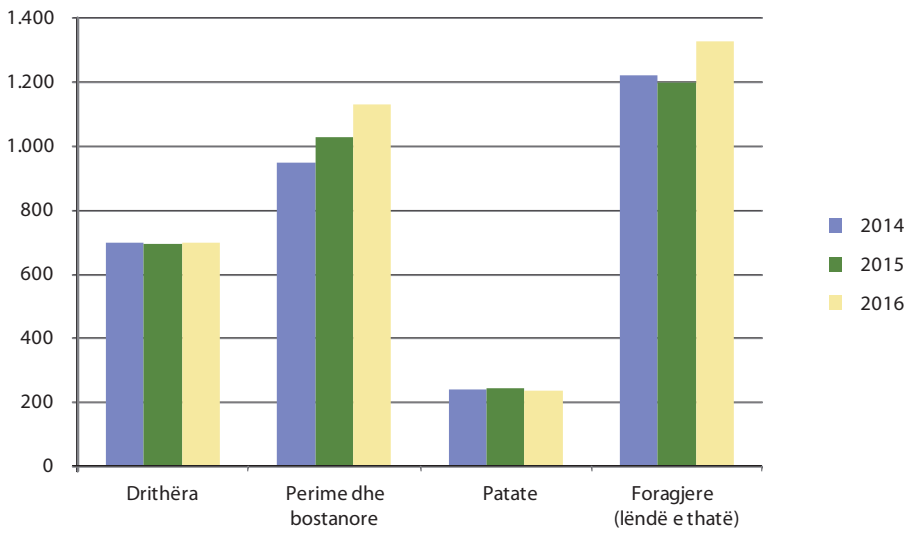

Tab. 7 Rendimenti i drithrave, 2012-2016

kv/ha (100 kg/ha)

Vitet	Drithrat	Shqipëria	Qarqet											
			Berat	Dibër	Durrës	Elbasan	Fier	Gjirokastër	Korçë	Kukës	Lezhë	Shkodër	Tiranë	Vlorë
2012	Grurë	**41,0**	44,1	42,4	40,7	45,2	44,1	34,9	32,0	42,1	47,9	40,0	42,0	46,4
	Misër	**56,1**	49,0	55,9	56,6	58,6	58,1	67,3	33,6	47,2	63,2	58,6	46,4	87,2
	Tagjira	**21,5**	22,7	23,4	22,2	21,5	25,6	15,9	20,2	20,9	30,6	0,0	17,1	19,1
	Thekër	**23,7**	15,0	21,4	0,0	27,3	0,0	9,5	21,3	26,8	0,0	0,0	18,0	0,0
	Elb	**26,7**	23,0	23,3	22,2	0,0	0,0	15,0	27,1	23,8	0,0	0,0	14,0	0,0
2013	Grurë	**41,3**	47,5	46,9	44,5	51,9	34,6	36,1	38,1	45,7	40,5	40,2	43,2	41,1
	Misër	**66,3**	56,8	63,8	68,0	74,6	67,5	76,1	43,2	56,4	72,5	67,0	59,3	95,2
	Tagjira	**19,8**	21,7	20,0	20,3	22,1	22,3	13,9	13,2	22,5	0,0	0,0	16,7	18,4
	Thekër	**23,4**	11,0	22,0	0,0	30,0	0,0	9,7	22,1	24,8	0,0	0,0	18,0	0,0
	Elb	**27,4**	19,6	23,8	20,0	0,0	0,0	18,0	27,7	25,0	0,0	0,0	16,0	0,0
2014	Grurë	**40,0**	46,0	39,0	38,0	36,1	42,0	35,0	39,0	43,8	38,3	35,8	49,0	39,4
	Misër	**65,2**	55,2	60,0	71,2	63,6	64,8	70,6	43,5	55,9	76,8	68,2	67,4	99,1
	Tagjira	**21,3**	22,0	21,3	20,2	21,9	24,1	14,3	23,9	26,2	0,0	0,0	20,0	19,0
	Thekër	**22,3**	10,0	19,6	0,0	25,0	0,0	9,0	22,4	22,8	0,0	0,0	18,0	0,0
	Elb	**26,5**	23,3	20,0	20,0	0,0	0,0	18,0	26,7	30,0	0,0	0,0	0,0	28,3
2015	Grurë	**39,5**	44,2	37,5	38,2	36,9	41,9	33,6	36,7	36,1	43,2	43,3	46,3	38,0
	Misër	**65,0**	55,8	63,2	68,2	60,7	66,9	73,6	45,2	55,9	68,4	63,5	68,1	102,5
	Tagjira	**20,9**	20,3	20,8	20,4	22,2	24,2	14,1	20,4	21,3	35,0	0,0	19,8	18,0
	Thekër	**22,8**	10,7	16,4	0,0	26,7	0,0	11,2	24,6	23,6	0,0	0,0	21,3	0,0
	Elb	**27,6**	23,6	15,6	20,3	0,0	30,4	15,2	28,2	25,3	0,0	0,0	0,0	28,4
2016	Grurë	**39,0**	43,2	36,0	38,8	38,7	40,2	31,1	36,5	38,3	42,4	35,6	44,9	39,6
	Misër	**64,9**	55,1	63,8	68,3	59,6	67,9	68,5	47,8	52,0	67,5	66,5	66,5	100,7
	Tagjira	**21,6**	18,2	22,4	20,7	22,7	24,6	17,8	23,1	22,4	35,0	0,0	21,3	20,6
	Thekër	**22,5**	10,0	18,6	0,0	25,0	0,0	15,8	23,2	22,6	0,0	0,0	22,0	0,0
	Elb	**28,9**	20,9	21,0	20,7	0,0	40,0	0,0	27,9	25,0	0,0	0,0	0,0	17,5

Fig. 3 Prodhimi i perimeve sipas qarqeve, 2016

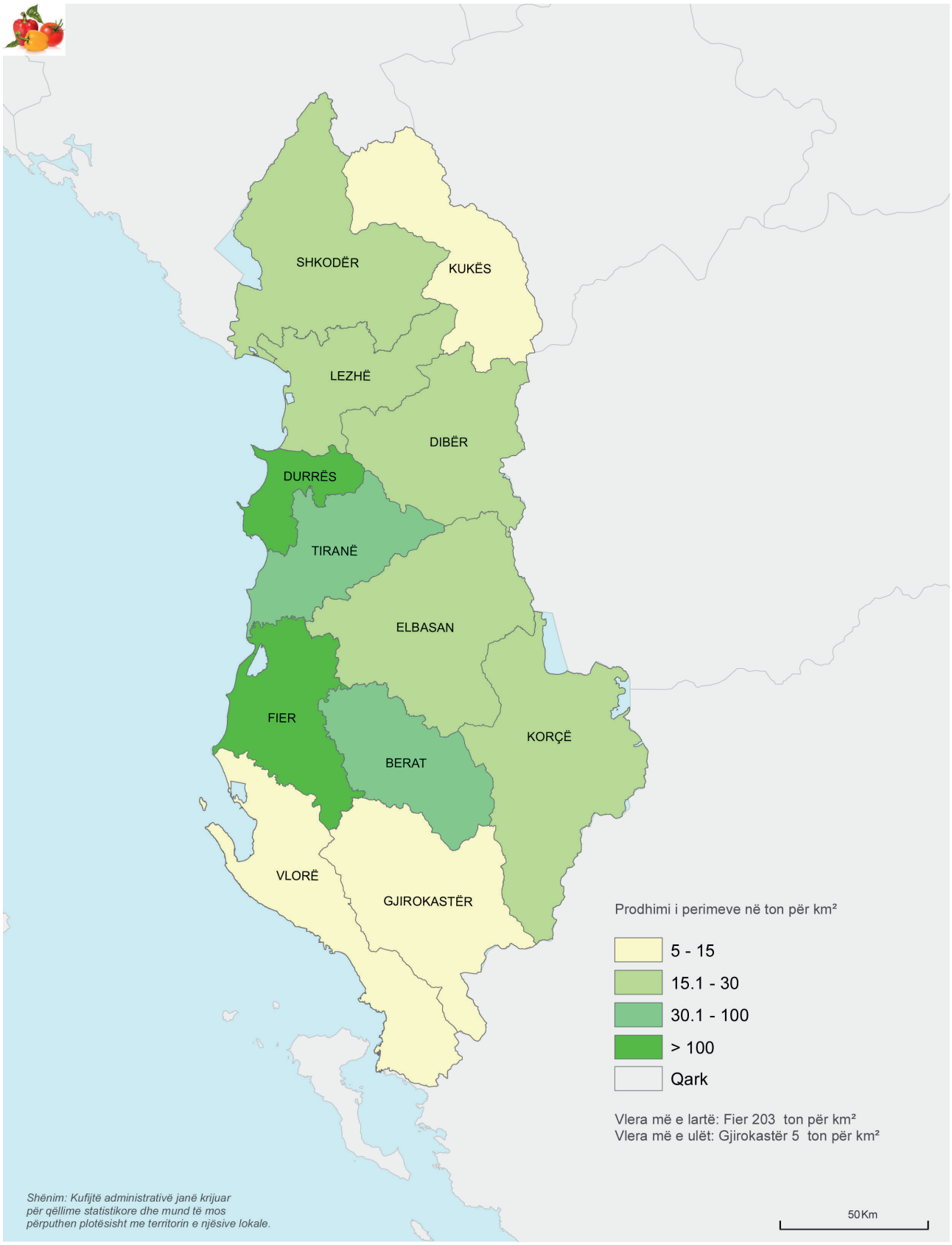

Tab. 8 Rendimenti i bimëve të tjera në tokë arë, 2012-2016

kv/ ha (100 kg/ha)

Vitet	Të tjera bimë arash	Shqipëria	Qarqet											
			Berat	Dibër	Durrës	Elbasan	Fier	Gjirokastër	Korçë	Kukës	Lezhë	Shkodër	Tiranë	Vlorë
2012	Patate	**238,6**	188,5	337,8	202,9	241,1	263,9	173,0	303,3	199,1	198,5	200,4	152,4	120,1
	Fasule	**16,2**	18,2	22,0	16,9	23,7	14,8	12,8	12,6	15,3	18,5	12,5	14,4	19,6
	Perime	**265,2**	371,2	328,3	263,4	306,3	377,0	160,0	230,1	199,7	215,7	194,0	194,7	185,1
	Luledielli	**16,7**	22,8	0,0	14,0	0,0	16,6	0,0	0,0	0,0	0,0	0,0	0,0	0,0
	Sojë	**16,1**	0,0	0,0	15,0	0,0	0,0	0,0	0,0	0,0	16,3	0,0	0,0	0,0
	Duhan	**15,1**	16,0	8,0	13,3	17,1	15,4	10,0	10,8	11,1	0,0	12,4	0,0	5,0
	Foragjere	**259,0**	248,2	236,2	259,4	296,6	311,4	167,0	247,3	143,4	265,7	263,4	219,4	232,8
2013	Patate	**248,0**	172,4	317,2	223,3	237,6	288,1	247,6	313,2	192,0	214,8	210,7	157,7	133,0
	Fasule	**19,0**	20,6	21,2	18,7	31,5	17,3	15,1	14,8	18,4	18,9	13,4	16,8	22,1
	Perime	**256,0**	355,5	314,7	257,9	289,7	338,8	156,4	248,4	197,6	208,3	191,6	189,6	177,6
	Luledielli	**19,0**	24,0	0,0	10,0	0,0	19,3	0,0	0,0	0,0	0,0	0,0	0,0	0,0
	Sojë	**17,0**	0,0	0,0	15,5	0,0	0,0	0,0	0,0	0,0	17,6	0,0	0,0	0,0
	Duhan	**17,2**	17,2	8,3	13,1	17,8	12,6	6,6	12,0	11,6	0,0	12,9	0,0	5,0
	Foragjere	**258,9**	262,4	191,4	279,6	306,1	323,5	171,1	260,1	148,4	221,8	264,1	223,8	209,5
2014	Patate	**244,1**	177,2	331,0	194,4	245,2	263,7	170,2	310,8	233,7	194,3	215,1	149,0	115,0
	Fasule	**19,7**	20,4	20,8	20,0	26,7	20,6	15,5	15,1	17,2	18,7	13,4	19,8	21,5
	Perime	**263,6**	357,3	298,3	264,2	274,3	369,3	153,3	262,2	189,2	227,8	194,4	190,6	179,1
	Luledielli	**29,2**	35,6	0,0	14,0	0,0	29,0	0,0	0,0	0,0	0,0	0,0	0,0	0,0
	Sojë	**16,1**	0,0	0,0	15,5	0,0	30,0	0,0	0,0	0,0	16,1	0,0	0,0	0,0
	Duhan	**20,2**	19,2	15,8	18,0	22,2	23,0	44,9	17,8	12,7	0,0	16,7	0,0	12,7
	Foragjere	**267,0**	238,3	304,1	290,7	278,0	331,2	158,5	238,5	139,2	309,6	259,0	207,7	194,4
2015	Patate	**237,2**	174,6	334,4	249,3	233,0	242,6	161,9	296,1	213,8	192,4	208,7	146,9	110,3
	Fasule	**17,9**	20,5	20,4	19,3	25,0	14,9	15,7	14,3	16,1	21,0	13,9	19,7	19,0
	Perime	**278,3**	411,7	310,5	270,6	286,2	391,5	157,8	275,8	198,9	230,7	204,3	206,4	196,6
	Luledielli	**29,6**	36,7	0,0	43,6	0,0	29,1	0,0	0,0	0,0	0,0	0,0	0,0	0,0
	Sojë	**18,2**	0,0	0,0	18,0	0,0	42,0	0,0	0,0	0,0	18,0	0,0	0,0	0,0
	Duhan	**17,7**	18,1	10,1	14,5	19,0	20,8	66,7	16,4	0,0	0,0	15,3	0,0	11,3
	Foragjere	**267,0**	253,0	249,0	309,7	273,3	329,5	172,3	247,6	148,6	293,9	253,0	229,0	199,8
2016	Patate	**224,2**	164,4	201,8	261,1	236,1	264,7	163,8	284,9	220,8	144,1	211,8	155,6	113,6
	Fasule	**17,5**	17,9	19,2	19,0	21,7	16,9	15,5	15,0	14,2	18,4	12,7	17,5	17,8
	Perime	**288,6**	424,4	312,7	278,8	304,9	411,8	152,7	285,1	198,7	233,0	211,7	212,6	188,3
	Luledielli	**29,0**	33,3	0,0	28,3	0,0	28,2	0,0	0,0	0,0	0,0	0,0	0,0	0,0
	Sojë	**22,7**	0,0	0,0	15,0	0,0	32,9	0,0	0,0	0,0	18,1	0,0	0,0	0,0
	Duhan	**16,8**	16,1	10,0	15,0	18,8	13,3	10,0	16,5	11,4	0,0	14,8	10,0	10,0
	Foragjere	**294,5**	251,2	268,6	343,7	354,7	345,0	163,7	287,7	155,8	315,0	314,8	244,0	206,1

Tab. 9 Numri i pemëve në prodhim të kulturave drufrutore, 2012-2016

000 rrënjë

Vitet	Dru frutorët	Shqipëria	Qarqet											
			Berat	Dibër	Durrës	Elbasan	Fier	Gjirokastër	Korçë	Kukës	Lezhë	Shkodër	Tiranë	Vlorë
2012	Pemë frutore	**8.992**	840	876	505	970	1.097	230	2.097	597	292	538	638	311
	Ullinj	**4.829**	963		244	626	1.170	118	0	0	82	117	463	1.047
	Agrume	**633**	63	0	51	53	209	1	0	0	16	20	44	176
	Vreshta (ha)	**9.348**	1.064	168	674	1.104	1.866	658	937	67	396	557	722	1.135
	Pjergulla	**5.380**	479	287	293	627	717	272	237	298	481	763	419	507
2013	Pemë frutore	**9.292**	875	908	517	1.021	1.086	232	2.237	603	275	560	666	313
	Ullinj	**6.265**	1.642	0	268	783	1.551	149	0	0	142	153	516	1.060
	Agrume	**767**	68	0	54	55	234	1	0	0	22	23	47	263
	Vreshta (ha)	**9.579**	1.071	170	681	1.144	1.954	679	947	73	376	574	736	1.173
	Pjergulla	**5.494**	493	299	307	629	729	275	244	303	504	769	429	512
2014	Pemë frutore	**9.654**	912	963	600	1.080	1.150	231	2.282	631	197	583	697	328
	Ullinj	**5.803**	1.136	0	267	763	1.620	136	0	0	153	120	513	1.095
	Agrume	**859**	75	0	60	58	257	1	0	0	22	25	50	311
	Vreshta (ha)	**9.625**	1.081	171	702	1.163	1.997	557	979	76	377	583	741	1.198
	Pjergulla	**5.599**	503	314	310	670	747	275	232	314	511	772	436	515
2015	Pemë frutore	**10.185**	956	1.079	645	1.130	1.176	242	2.376	655	267	602	710	347
	Ullinj	**6.332**	1.278	0	283	952	1.713	141	0	0	139	126	538	1.162
	Agrume	**951**	84	0	63	60	276	1	0	0	26	29	55	357
	Vreshta (ha)	**9.891**	1.085	188	741	1.186	2.000	698	997	76	356	610	751	1.203
	Pjergulla	**5.655**	509	333	317	668	754	282	250	321	477	778	445	521
2016	Pemë frutore	**10.575**	971	1.110	586	1.170	1.171	252	2.611	684	314	602	732	372
	Ullinj	**6.643**	979	0	307	1.190	1.884	180	0	0	187	126	568	1.222
	Agrume	**1.044**	87	0	70	61	280	1	0	0	28	29	61	427
	Vreshta (ha)	**10.011**	1.089	193	741	1.206	2.033	700	1.042	78	360	611	765	1.193
	Pjergulla	**5.775**	514	348	337	671	771	284	284	324	492	778	452	520

Tab. 10 Prodhimi i kulturave drufrutore, 2012-2016

000 ton

Vitet	Drufrutorët	Shqipëria	Qarqet											
			Berat	Dibër	Durrës	Elbasan	Fier	Gjirokastër	Korçë	Kukës	Lezhë	Shkodër	Tiranë	Vlorë
2012	Pemë frutore	**210,1**	23,32	23,71	9,89	25,53	24,17	3,84	52,24	6,95	6,35	14,87	13,34	5,85
	Ullinj	**108,0**	28,51	0,00	7,25	14,46	20,75	2,57	0,00	0,00	2,23	2,28	11,58	18,38
	Agrume	**18,9**	2,32	0,00	1,10	2,03	5,87	0,02	0,00	0,00	0,16	0,29	0,92	6,18
	Rrush	**196,8**	24,96	7,24	14,70	23,11	40,14	13,59	9,77	4,50	10,05	12,79	14,22	21,71
2013	Pemë frutore	**218,0**	23,0	24,0	11,1	27,8	23,3	3,7	57,4	8,2	6,2	13,8	13,9	5,6
	Ullinj	**92,0**	38,2	0,0	4,0	11,2	16,2	3,1	0,0	0,0	1,4	2,3	4,7	10,9
	Agrume	**20,0**	2,5	0,0	1,2	2,1	6,2	0,0	0,0	0,0	0,2	0,3	1,0	6,5
	Rrush	**204,0**	23,8	8,0	15,8	25,4	41,5	12,9	10,6	4,9	10,0	12,8	15,2	23,3
2014	Pemë frutore	**220,0**	22,3	20,0	10,4	28,5	24,3	3,6	64,0	8,5	5,6	13,2	14,2	5,4
	Ullinj	**98,0**	23,1	0,0	4,0	14,8	27,4	3,7	0,0	0,0	1,6	2,0	7,5	13,9
	Agrume	**21,0**	1,9	0,0	0,8	1,6	4,6	0,0	0,0	0,0	0,4	0,2	0,8	10,7
	Rrush	**203,7**	26,5	6,5	13,5	25,5	45,0	14,1	11,8	5,6	4,3	10,5	17,5	22,9
2015	Pemë frutore	**245,0**	24,4	21,2	16,1	32,8	25,1	3,8	71,3	8,9	6,0	14,0	15,4	6,0
	Ullinj	**96,0**	26,6	0,0	5,2	14,4	23,7	2,9	0,0	0,0	1,7	1,3	5,8	14,4
	Agrume	**30,0**	2,7	0,0	1,4	2,2	6,0	0,0	0,0	0,0	0,5	0,4	1,2	15,6
	Rrush	**205,0**	25,6	8,7	14,1	25,4	43,8	13,7	12,3	5,4	6,9	10,8	17,3	21,0
2016	Pemë frutore	**261,8**	24,1	22,9	17,9	33,6	28,4	3,7	77,9	10,1	6,9	13,7	15,8	6,8
	Ullinj	**99,1**	22,6	0,0	4,6	15,1	31,3	2,4	0,0	0,0	2,4	1,1	5,5	14,1
	Agrume	**39,8**	2,8	0,0	1,7	2,3	7,2	0,0	0,0	0,0	0,6	0,4	1,4	23,4
	Rrush	**205,1**	26,9	6,5	16,0	25,0	43,8	12,8	13,1	5,0	7,4	11,2	17,4	20,0

Fig. 4 Prodhimi i drufrutorëve (000 ton)

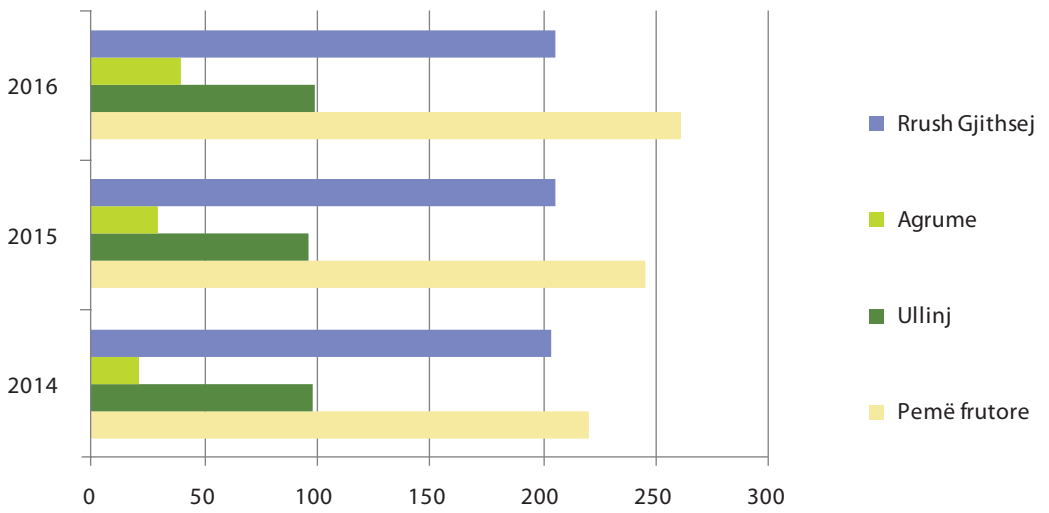

Burimi: Ministria e Bujqësisë dhe Zhvillimit Rural

Tab. 11 Rendimenti i kulturave drufrutore , 2012-2016

kg/rrënjë

Vitet	Dru frutorët	Shqipëria	Qarqet											
			Berat	Dibër	Durrës	Elbasan	Fier	Gjirokastër	Korçë	Kukës	Lezhë	Shkodër	Tiranë	Vlorë
2012	Pemë frutore	**23,0**	27,8	27,1	19,6	26,3	22,0	16,7	24,9	11,6	21,7	27,6	20,9	18,8
	Ullinj	**22,4**	34,3		34,4	26,7	20,5	25,3	0,0	0,0	31,5	22,6	29,0	20,3
	Agrume	**30,0**	37,0		21,8	38,1	28,1	23,2	0,0	0,0	9,9	14,2	20,6	35,1
	Pjergulla	**15,0**	20,2	16,0	15,4	16,0	13,7	26,0	16,1	12,5	11,1	9,6	14,7	19,2
	Vreshta (kv/ha)	**123,0**	143,8	156,5	151,1	118,8	162,5	99,1	63,6	116,4	119,0	98,6	111,5	105,6
2013	Pemë frutore	**23,5**	26,3	26,4	21,4	27,2	21,4	16,1	25,6	13,7	22,5	24,7	20,9	18,0
	Ullinj	**14,7**	23,3		14,8	14,3	10,4	20,7	0,0	0,0	10,1	15,3	9,0	10,3
	Agrume	**26,1**	36,1		21,8	39,0	26,6	21,5	0,0	0,0	7,6	12,9	20,7	24,9
	Pjergulla	**15,4**	19,2	20,0	15,7	17,0	11,8	24,0	16,3	13,3	13,1	9,4	14,7	20,5
	Vreshta (kv/ha)	**124,5**	134,3	116,4	161,0	128,6	168,3	93,3	69,4	116,9	89,0	96,3	121,0	109,0
2014	Pemë frutore	**22,8**	24,4	20,9	17,3	26,4	21,2	15,4	28,0	13,5	22,6	28,3	20,4	16,5
	Ullinj	**16,9**	20,3	0,0	14,9	19,4	16,9	27,1	0,0	0,0	10,3	16,6	14,6	12,7
	Agrume	**24,4**	25,2	0,0	12,9	28,7	17,8	14,6	0,0	0,0	18,2	10,0	15,3	34,3
	Pjergulla	**15,0**	20,5	15,8	11,5	16,6	14,1	26,9	19,1	15,5	5,1	7,7	17,8	20,2
	Vreshta (kv/ha)	**124,5**	150,4	100,7	141,9	124,8	173,7	103,0	75,4	100,8	46,9	79,2	132,3	105,1
2015	Pemë frutore	**23,6**	25,1	19,3	24,6	28,5	21,0	15,5	29,5	13,3	22,1	22,8	21,4	16,9
	Ullinj	**12,1**	16,6	0,0	14,7	12,1	11,0	16,5	0,0	0,0	9,7	8,5	8,7	9,9
	Agrume	**31,5**	31,7	0,0	22,1	36,2	21,8	16,4	0,0	0,0	20,3	13,1	21,0	43,9
	Pjergulla	**14,6**	19,0	18,3	11,6	16,3	12,4	24,1	18,4	13,7	7,5	7,8	17,0	19,0
	Vreshta (kv/ha)	**123,8**	147,1	135,6	140,7	122,6	172,1	99,4	77,7	129,7	92,9	78,3	129,8	92,0
2016	Pemë frutore	**24,7**	24,8	20,6	30,5	28,7	24,2	14,5	29,8	14,7	21,8	22,8	21,5	18,4
	Ullinj	**14,9**	23,1	0,0	14,9	12,6	16,6	13,6	0,0	0,0	12,6	8,5	9,6	11,5
	Agrume	**38,0**	32,4	0,0	23,9	37,8	25,5	16,5	0,0	0,0	21,5	13,7	22,6	54,8
	Pjergulla	**14,0**	18,5	13,1	12,0	16,3	12,3	22,9	16,5	12,2	7,2	7,7	17,4	18,4
	Vreshta (kv/ha)	**124,3**	159,6	98,0	160,9	117,0	169,1	91,4	81,3	127,6	106,7	84,3	124,3	87,3

Fig. 5 Prodhimi i pemëve frutore sipas qarqeve, 2016

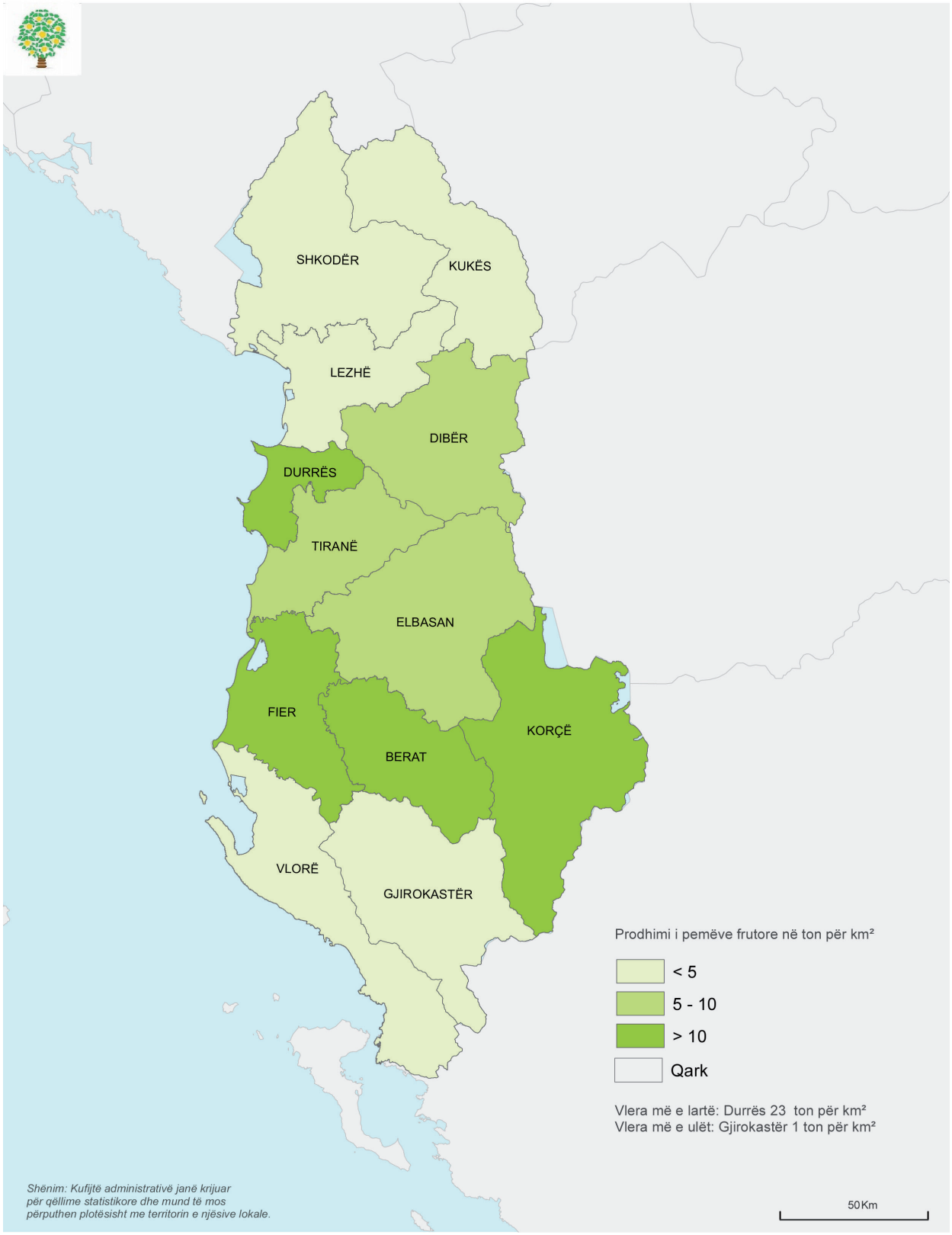

Fig. 6 Prodhimi i ullirit sipas qarqeve, 2016

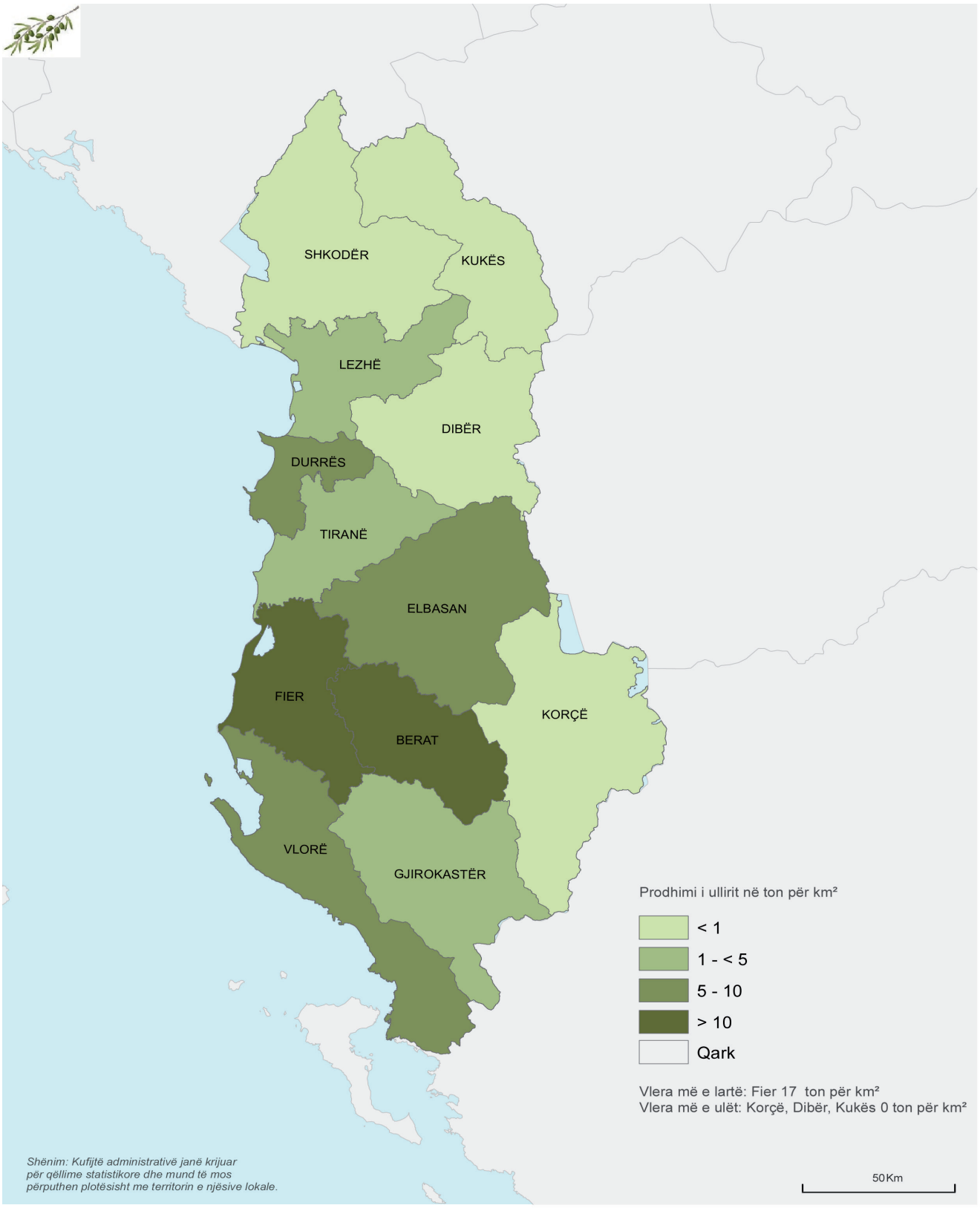

Fig. 7 Prodhimi i rrushit sipas qarqeve, 2016

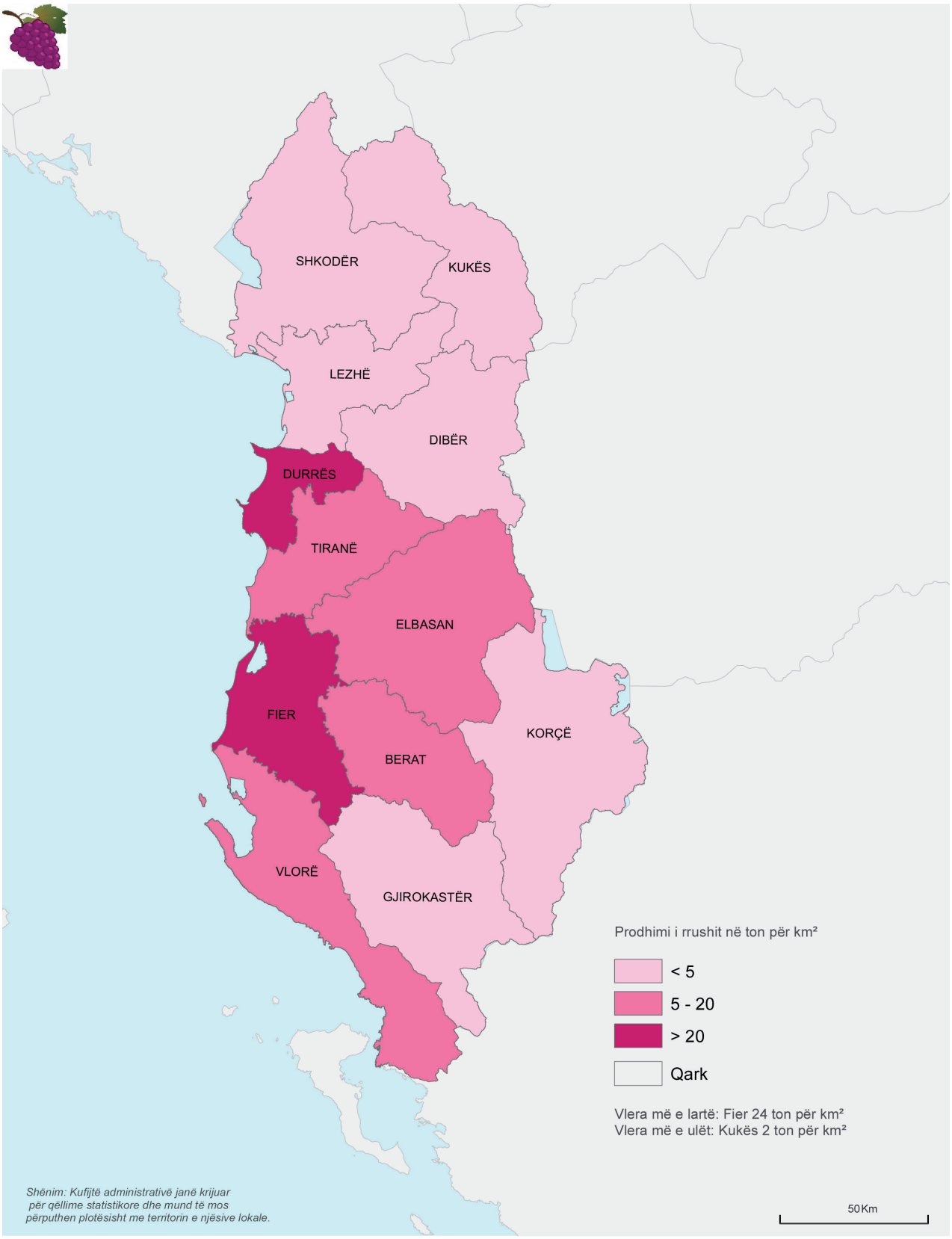

Përkufizime

Përdorimi i tokës

Sipërfaqja gjithsej e njësisë ekonomike bujqësore (fermës) është tërësia e terrenit të përbërë nga shuma e sipërfaqes bujqësore të përdorur (SBP) dhe sipërfaqes së tokës tjetër.

Sipërfaqja bujqësore e përdorur (SBP) përbëhet nga:
- tokë e punueshme (arë),
- tokë e zënë me kultura drufrutore,
- kopshtet e shtëpive dhe
- kullotat e livadhet.

Tokë e punueshme

Toka e punueshme është toka e pluguar ose e lëruar rregullisht, sipas një sistemi të qarkullimit bimor. Qarkullimi bimor është praktika e rritjes alternative të kulturave bimore njëvjeçare në një fushë specifike sipas një modeli ose renditje të planifikuar në vitet prodhuese pasuese.

Normalisht, kulturat njëvjeçare ndryshojnë çdo vit, por ato mund të jenë edhe shumëvjeçare (jonxhë). Për të dalluar tokën e punueshme nga toka e zënë me kultura drufrutore ose kullota e livadhe përdoret një prag prej pesë vjetesh.

Sipërfaqja e kultivuar me bimë arash, është sipërfaqja e mbjellë me bimë arash në vitin bujqësor të dhënë. Këtu bëhet fjalë për sipërfaqe me kultura kryesore (të para). Këto kultura kryesore, normalisht kanë vlerë ekonomike më të lartë se kulturat e tjera dhe zënë tokën në pjesën më të madhe të vitit. Kulturat kryesore janë drithrat e bukës, kulturat e pranverës misri kokërr, patatja, fasulja, bimët industriale, foragjeret shumëvjeçare, etj.

Kopshtet e shtëpive

Kopshtet e shtëpive janë sipërfaqet e caktuara të tokës për rritjen e produkteve bujqësore, me të cilat synohet të plotësohen nevojat e fermerit dhe të familjes se tij, zakonisht kopshtet e shtëpive janë të ndara nga pjesa e tokës punueshme.

Sipërfaqja e mbjellë me drufrutorë

Sipërfaqja me drufrutorë, është sipërfaqja e tokës e zënë me pemë frutore, ullinj, agrume dhe vreshta. Llogaritet vetëm sipërfaqja e mbjellë në blloqe me kultura drufrutore.

Livadhet dhe kullotat

Livadhet dhe kullotat, janë sipërfaqe të zëna me bimë barishtore shumëvjeçare që zënë terrenin për një periudhë relativisht të gjatë kohe, mbi 5 vjet nëpërmjet kultivimit ose rritjes natyrore.
Sipërfaqja e tokës tjetër përbëhet nga:
- sipërfaqja e zënë nga pyjet,
- sipërfaqja bujqësore e papërdorur dhe
- sipërfaqja jo bujqësore.

Pyjet

Pyll është sipërfaqja e tokës më e madhe se 1 dynym, me drurë pyjorë në formë grumbulli, të cilët mbulojnë mbi 30 % të saj dhe me potencial për të arritur lartësi mbi 3 m, i cili përfaqëson një ekosistem kompleks dhe shumëfunksional, me ndikime në mjedisin rrethues.

Tokë bujqësore e papërdorur

Tokë bujqësore e papërdorur është sipërfaqe e përdorur paraprakisht si sipërfaqe bujqësore, e cila gjatë dy ose me shumë viteve të njëpasnjëshme nuk është punuar për arsye ekonomike, sociale e të tjera.

Sipërfaqe jo bujqësore

Sipërfaqe jo bujqësore është toka e zënë nga objekte, rrugë, gurore, tokë jo-pjellore, shkëmbinj, etj.

Vit prodhimi

Me vit prodhimi nënkuptojmë vitin kalendarik në të cilin fillon vjelja e prodhimit.

Sipërfaqe e kultivuar

Sipërfaqe e kultivuar korrespondon me sipërfaqen gjithsej të mbjellë për prodhimin e një kulture bujqësore specifike gjatë një viti të dhënë, nga e cila përjashtohet sipërfaqja e dëmtuar nga dëmtues natyror (përmbytjet, zjarre etj). Sipërfaqja e kultivuar përfshin sipërfaqet e kulturave të para dhe të dyta.

Sipërfaqe prodhuese e drufrutorëve

Sipërfaqe prodhuese e drufrutorëve është sipërfaqja që potencialisht jep prodhim. Përjashtohet sipërfaqja e pemëtoreve të reja, blloqet extensive te drufrutorëve dhe ato të degraduara.

BLEGTORIA

Hyrje

Blegtoria ka qenë dhe mbetet një nga sektorët më jetikë për ecurinë ekonomike dhe sociale të vendit. Nga blegtoria merren produkte të çmuara ushqimore si mish, qumësht, vezë, mjaltë. Të dhënat mbi vijueshmërinë e statistikave të blegtorisë në vite janë siguruar nga vrojtimet vjetore si dhe shfrytëzimi i të dhënave administrative të grumbulluara nga Ministria e Bujqësisë, Zhvillimit Rural dhe Administrimit të Ujërave.

Gjetjet kryesore

Numri i krerëve të blegtorisë. Referuar strukturës së blegtorisë në njësi gjedhi, numrin më të madh të krerëve të blegtorisë e kanë gjedhët me 47,5 %, të imtat me 30,0 %, derrat me 5,9 %, shpendët me 9,0 % dhe njëthundrakët me 7,6 %.

Qarku me numrin më të madh të mbarështrimit të gjedhit është Fieri me 14,0 % ndaj numrit gjithsej të krerëve të gjedhit. Gjirokastra është rajoni me numrin më të vogël të gjedhit me 5,08 % ndaj numrit gjithsej të krerëve të gjedhit.

Qarku më numrin më të madh të mbarështrimit të të leshtave është Vlora me 17,3 % ndaj numrit gjithsej të krerëve të të imtave, Gjirokastra dhe Fieri me 15, 0 %. Lezha është rajoni i cili ka numrin më të vogël të të leshtave me 1,7 % ndaj numrit gjithsej të krerëve në të gjithë vendin.

Qarqet ku është më i përqëndruar mbarështimi i të dhirtave është Elbasani dhe Gjirokastra me 14,0 % ndaj numrit gjithsej të krereve të të dhirtave, ndërsa Durrësi është qarkui cili ka numrin më të vogël të të dhirtave me 2,3 %.

Përqëndrimi më i madh i mbarështrimit të derrave është në qarkun e Lezhës me 36,2 % dhe të Shkodrës me 27,7 % ndaj numrit gjithsej të krerëve. Rajoni i Elbasanit dhe Vlorës kanë përkatësisht nga 3 % të numrit gjithsej të krerëve të derrave. Gjirokastra është rajoni që ka numrin më të vogël të derrave me 0,7 %.

Shpendët: Rajoni që ka numrin më të madh të krerëve është Fieri me 21,3 %, Durrësi me 20,4 %. Kukësi është qarku që ka numrin më të vogël të shpendëve me 1,5 % ndaj numrit gjithsej të krerëve të shpendëve.

Bletët: Aktiviteti i fermerëve në disa zona të vendit po zgjerohet edhe në drejtimin të mbarështrimit të bletëve. Përqëndrimi më i madh i koshereve është në zonën juglindore të vendit. Korça zë vendin e parë me 16,4 %, ndaj numrit gjithsej të koshereve. Durrësi zë numrin më të vogël me 3,6 % ndaj numrit gjithsej të koshereve në vend.

Prodhime Blegtorale

Prodhimi i qumështit për vitin 2016 është 1.145.000 ton. Struktura e prodhimit të qumështit referuar vitit 2016 është: qumësht lope 85,0 %, qumësht dele 8,0 %, qumësht dhie 7,0 %.

Prodhimi i qumështit nga lopët për vitin 2016 është 975.000 ton ose 1,1 % më shumë krahasuar me 2015. Rendimenti mesatar vjetor i qumështit në nivel vendi për vitin 2016 është 2.740 kg për krerë. Rendimentin më të lartë e ka qarku i Fierit me rreth 3.979 kg për krerë. Rendimentin më të ulët e ka qarku i Gjirokastrës me 1.500 kg qumësht për krerë.

Prodhimi qumështit nga delet për vitin 2016 është 1,8% më pak se në vitin 2015. Rendimenti mesatar vjetor, në nivel vendi i qumështit të deles është 59.5 Kg për krerë. Rendimentin më të lartë e ka qarku i Durrësit me 97,1 Kg për krerë.

Prodhimi qumështit nga dhitë për vitin 2016 është 6,1 % më i lartë se në vitin 2015: Rendimenti mesatar vjetor i qumështit të dhive në nivel vendi për vitin 2015 është 119 kg për krerë. Qarku me rendimentin më të lartë të qumështit për vitin 2016 është Fieri me 171 kg për krerë. Qarku me rendimentin më të ulët është Vlora me 100 kg për krerë.

Prodhimi i mishit peshë e gjallë

Prodhimi i mishit peshë e gjallë, në nivel vendi për vitin 2016 është 160.000 ton ose 1,27 % më i lartë krahasuar me vitin 2015. Struktura e prodhimit të mishit për vitin 2016 është: mish nga gjedhët 45,0 %, mish nga të imtat 32,0 %, mish nga derri 11,0 % dhe mish nga shpendët 12,0 %. Qarqet me prodhimin më të lartë të mishit peshë e gjallë janë: Fieri me 18,0 % dhe Vlora me 12,0 %. Qarqet me prodhimin më të ulët janë Gjirokastra, Durrësi dhe Kukësi me 5,0 % ndaj prodhimit gjithsej të mishit peshë e gjallë.

Të tjera prodhime blegtorale

Prodhimi i vezëve në vitin 2016 nuk ka pësuar ndryshime krahasuar me vitit 2015. Qarku me prodhimin më të lartë në vite është Durrësi me 29,0 % ndaj prodhimit të përgjithshëm të vezëve (referuar vitit 2016) dhe qarku me prodhimin më të ulët të vezëve është Kukësi me 1,0 % ndaj prodhimit të përgjithshëm. Prodhimi mjaltit ka pësuar rritje me 22.5 % krahasuar me vitin 2015. Qarku që ka prodhimin më të lartë është Vlora me 17,8 % dhe Korça me 17,4 % të prodhimit gjithsej. Qarku me prodhimin më të ulët është Durrësi me 3,2 % dhe Lezha me 2,8 % ndaj prodhimit gjithsej.

Metodologjia

Vlerësimi i numrit të krerëve është bazuar në lëvizjen e blegtorisë për secilën kategori të gjedhëve, të leshtave të dhirtave dhe derrave.

Vlerësimi për prodhimin e mishit për secilën kategori, është bazuar në përllogaritjet e bëra për lëvizjen e blegtorisë, pra në numrin e krerëve të skartuar dhe në peshën mesatare për krerë të therur.

Vlerësimi i prodhimit të qumështit nga lopët, është bërë duke u bazuar në numrin mesatar vjetor të tyre, që rezulton nga lëvizja e blegtorisë, dhe në rendimentin mesatar të qumështit për lopë. I njëjti arsyetim është ndjekur edhe për prodhimin e qumështit nga delet dhe dhitë.

Tab. 1 Numri i bagëtive

000 krerë

Vitet			Qarqet												
			Shqipëria	Berat	Dibër	Durrës	Elbasan	Fier	Gjirokastër	Korçë	Kukës	Lezhë	Shkodër	Tiranë	Vlorë
2012	Bagëtitë	Gjedhë	**498**	26	42	32	63	73	20	41	44	37	48	50	23
		Lopë	**358**	18	28	23	43	51	13	34	30	24	38	36	18
		Të leshta	**1.809**	156	131	45	180	200	276	271	72	35	65	75	304
		Dele qumështi	**1.390**	118	97	35	120	160	209	226	56	26	51	59	232
		Të dhirta	**810**	79	60	21	125	31	116	81	28	55	58	48	109
		Dhi qumështi	**614**	61	47	17	85	24	88	69	22	38	44	37	83
		Derra	**159**	4	3	7	2	24	2	7	2	46	50	3	9
		Njëthund	**97**	9	9	3	14	13	8	18	5	2	5	5	6
	Shpendë	Gjithsej	**9.493**	684	288	1.146	970	2.711	158	1.398	137	254	673	732	343
		Pula	**5.938**	437	242	1.008	529	747	129	1.358	118	179	558	395	238
	Bletë		**239**	16	14	10	25	16	24	37	16	9	25	16	32
2013	Bagëtitë	Gjedhë	**498**	26	42	31	62	70	22	43	41	36	50	50	23
		Lopë	**356**	18	29	23	43	50	14	34	28	24	38	36	18
		Të leshta	**1.856**	156	134	46	181	217	290	263	74	35	78	81	300
		Dele qumështi	**1.413**	118	101	37	120	166	214	214	58	25	57	64	238
		Të dhirta	**867**	79	64	22	128	36	123	90	31	58	63	53	120
		Dhi qumështi	**656**	61	50	17	87	29	90	76	25	39	47	42	91
		Derra	**152**	4	3	6	2	20	2	9	2	45	52	2	5
		Njëthund	**93**	9	9	2	14	12	8	16	5	2	5	5	6
	Shpendë	Gjithsej	**8.928**	684	334	1.156	968	2.176	164	1.377	123	251	718	642	333
		Pula	**5.934**	547	162	916	533	721	134	1.337	105	177	615	384	304
	Bletë		**246**	16	14	11	25	17	23	43	18	10	25	16	29
2014	Bagëtitë	Gjedhë	**500**	26	46	31	60	71	23	41	41	35	51	50	27
		Lopë	**358**	19	30	21	43	50	15	34	29	23	38	37	20
		Të leshta	**1.896**	158	125	44	177	249	270	267	73	34	78	82	338
		Dele qumështi	**1.419**	120	105	35	119	168	203	214	57	24	57	65	253
		Të dhirta	**904**	85	63	22	127	41	128	97	33	61	66	54	127
		Dhi qumështi	**695**	68	53	17	87	33	97	79	26	44	49	44	99
		Derra	**173**	4	3	6	2	21	1	7	2	66	52	3	5
		Njëthund	**91**	9	9	2	14	11	7	16	5	1	5	6	7
	Shpendë	Gjithsej	**9.493**	684	288	1.146	970	2.711	158	1.398	137	254	673	732	343
		Pula	**4.482**	421	243	947	485	628	115	267	122	175	524	349	206
	Bletë		**287**	19	15	36	25	21	25	43	20	11	24	18	31

vazhdon

Tab. 1 Numri i bagëtive

000 krerë

Vitet			Qarqet												
			Shqipëria	Berat	Dibër	Durrës	Elbasan	Fier	Gjirokastër	Korçë	Kukës	Lezhë	Shkodër	Tiranë	Vlorë
2015	Bagëtitë	Gjedhë	**504**	26	45	30	63	70	24	44	43	34	50	48	27
		Lopë	**357**	18	30	20	42	50	15	36	29	23	37	38	20
		Të leshta	**1.918**	163	126	42	186	264	292	257	72	34	70	76	338
		Dele qumështi	**1.417**	123	105	33	120	167	216	206	56	24	54	61	252
		Të dhirta	**932**	92	66	21	131	42	139	96	34	61	67	56	127
		Dhi qumështi	**700**	69	54	17	87	34	101	74	26	43	50	45	98
		Derra	**171**	4	3	6	5	21	1	9	2	64	49	3	5
		Njëthund	**91**	9	9	2	14	10	7	18	4	1	5	6	6
	Shpendë	Gjithsej	**8.558**	659	318	1.056	933	2.491	166	951	122	256	551	682	373
		Pula	**5.324**	551	280	914	533	653	135	721	111	192	500	426	308
	Bletë		**271**	19	16	10	26	23	23	49	20	12	24	19	31
2016	Bagëtitë	Gjedhë	**492**	26	44	30	63	69	25	44	40	33	40	50	28
		Lopë	**355**	19	30	21	42	49	16	35	27	23	33	40	21
		Të leshta	**1.972**	161	123	42	186	307	295	261	71	34	75	77	341
		Dele qumështi	**1.428**	121	102	34	119	163	221	212	57	24	58	62	255
		Të dhirta	**941**	93	68	22	133	43	135	96	36	62	66	59	129
		Dhi qumështi	**716**	70	57	18	89	35	98	79	28	42	52	48	100
		Derra	**181**	4	3	6	6	26	1	8	2	66	50	3	6
		Njëthund	**94**	7	6	2	11	9	5	15	2	1	2	6	4
	Shpendë	Gjithsej	**8.326**	656	324	1.702	942	1.770	171	579	123	254	670	695	440
		Pula	**4.790**	444	275	866	541	644	141	275	102	191	553	448	310
	Bletë		**303**	19	24	11	34	19	25	50	21	15	31	21	35

Burimi: Ministria e Bujqësisë dhe Zhvillimit Rural

Fig. 1 Numri i krerëve të bagëtive

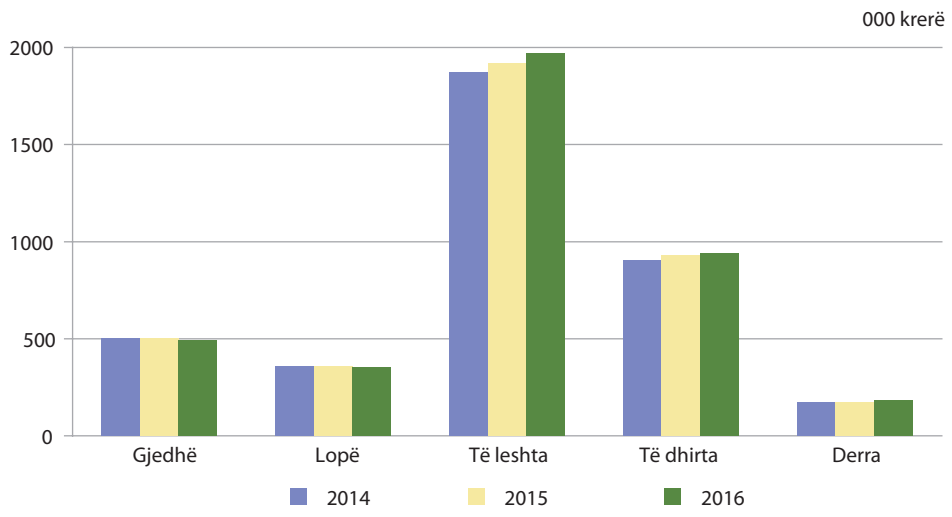

Fig. 2 Numri i shpendëve

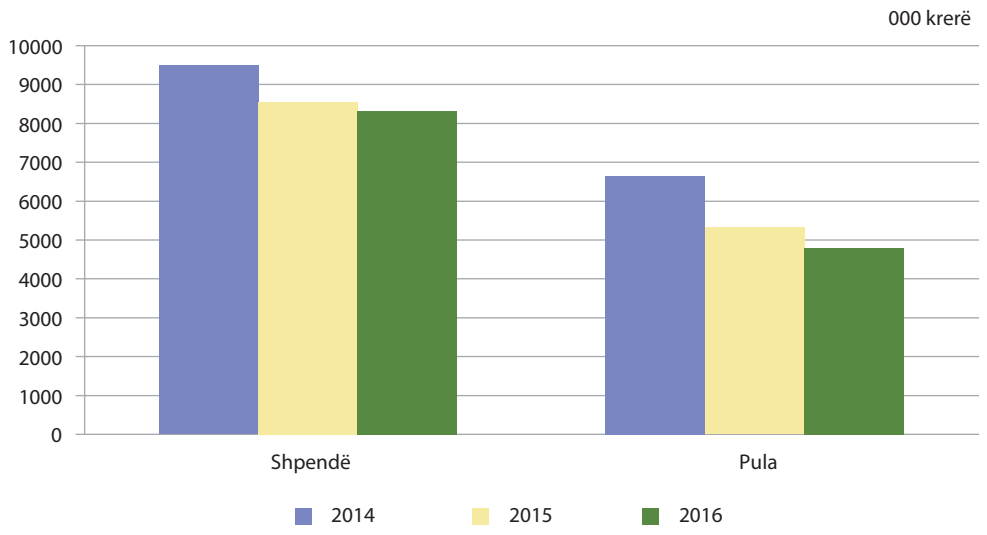

Tab. 2 Prodhimet blegtorale

000 ton

Vitet			Qarqet												
			Shqipëria	Berat	Dibër	Durrës	Elbasan	Fier	Gjirokastër	Korçë	Kukës	Lezhë	Shkodër	Tiranë	Vlorë
2012	Qumësht 000 ton	Gjithsej	**1.105**	62	69	74	149	211	44	103	58	60	100	110	66
		Lopë	**957**	49	59	68	128	198	24	85	52	55	91	103	44
		Dele	**81**	6	5	3	8	9	11	11	3	2	5	3	14
		Dhi	**68**	6	4	3	13	3	8	7	2	4	5	4	8
	Vezë mln		**887**	74	35	297	83	95	13	40	14	20	109	60	48
	Lesh ton		**3.296**	288	169	101	419	416	384	395	132	61	153	112	665
	Mjalt ton		**3.084**	146	118	135	366	195	297	435	129	107	247	175	734
2013	Qumësht 000 ton	Gjithsej	**1.131**	63	69	75	150	209	45	104	58	61	116	114	68
		Lopë	**969**	49	59	68	127	196	24	84	51	55	105	107	44
		Dele	**84**	7	6	4	8	9	11	11	4	2	5	3	15
		Dhi	**78**	7	4	3	15	4	9	9	3	4	6	4	9
	Vezë mln		**830**	73	34	282	82	93	13	40	13	18	85	60	37
	Lesh ton		**3.083**	270	161	92	393	419	337	357	119	52	136	122	626
	Mjalt ton		**3.016**	146	118	137	365	213	282	498	253	110	184	166	544
2014	Qumësht 000 ton	Gjithsej	**1.133**	65	74	77	142	217	47	97	60	63	98	119	74
		Lopë	**965**	51	63	70	122	202	25	76	53	56	87	111	48
		Dele	**89**	7	6	3	8	10	13	12	4	1	5	4	17
		Dhi	**79**	7	5	3	12	5	10	9	3	5	6	5	9
	Vezë mln		**835**	74	32	280	78	91	15	38	14	20	102	55	38
	Lesh ton		**3.100**	300	200	100	400	400	400	300	100	100	100	200	500
	Mjalt ton		**3.200**	200	100	100	300	300	400	400	300	100	200	200	600
2015	Qumësht 000 ton	Gjithsej	**1.131**	69	74	74	140	209	47	104	59	60	93	121	80
		Lopë	**964**	51	63	68	121	195	26	84	53	54	83	113	53
		Dele	**87**	11	5	3	7	9	11	11	3	1	4	3	18
		Dhi	**80**	8	5	3	13	5	10	9	3	5	6	5	10
	Vezë mln		**830**	70	33	278	77	88	12	38	13	18	102	56	44
	Lesh ton		**3.332**	268	195	91	358	791	331	289	104	63	122	143	577
	Mjalt ton		**3.200**	184	98	110	316	376	139	708	216	95	259	180	520
2016	Qumësht 000 ton	Gjithsej	**1.145**	66	74	75	142	210	45	110	57	61	92	128	87
		Lopë	**975**	51	63	69	122	195	24	89	50	54	80	119	60
		Dele	**85**	7	5	3	7	9	12	12	4	1	5	3	17
		Dhi	**85**	8	6	3	13	6	10	9	3	5	7	5	10
	Vezë mln		**830**	73	29	241	74	83	14	51	13	22	105	67	58
	Lesh ton		**3.431**	285	220	98	408	339	452	427	15	65	221	201	700
	Mjalt ton		**3.923**	201	135	125	361	310	362	681	239	109	344	355	700

Burimi: Ministria e Bujqësisë dhe Zhvillimit Rural

Fig. 3 Struktura e prodhimit të qumështit sipas qarqeve, viti 2016

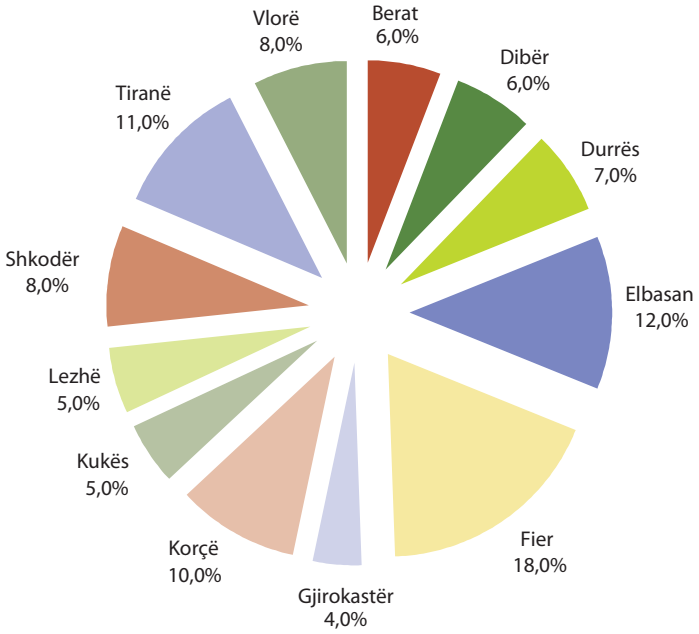

Fig. 4 Struktura e prodhimit të vezëve sipas qarqeve, viti 2016

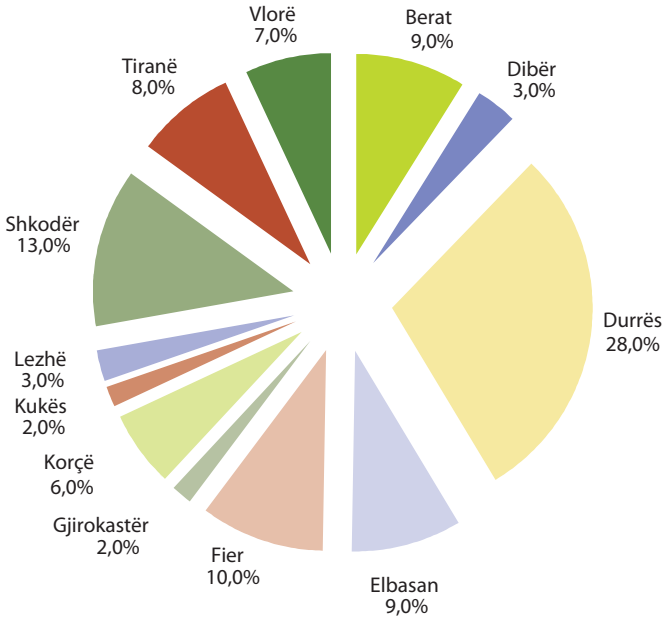

Tab. 3 Prodhim mishi peshë e gjallë

ton

Vitet			Qarqet												
			Shqipëria	Berat	Dibër	Durrës	Elbasan	Fier	Gjirokastër	Korçë	Kukës	Lezhë	Shkodër	Tiranë	Vlorë
2012	Mish peshë e gjallë	Gjithsej	**149.977**	**10.375**	**9.124**	**7.347**	**18.095**	**22.646**	**7.402**	**17.154**	**7.620**	**9.720**	**14.144**	**12.058**	**14.293**
		Gjedh	**69.035**	4.306	5.172	4.463	10.238	11.199	1.815	6.488	5.155	3.110	6.419	6.801	3.869
		Të imta	**47.654**	3.555	3.111	1.454	5.900	4.713	5.160	7.548	2.130	1.318	2.266	2.020	8.479
		Derri	**17.043**	375	364	707	590	2.174	249	1.117	150	4.952	4.554	307	1.504
		Shpendë	**16.245**	2.139	477	723	1.367	4.560	177	2.000	185	340	905	2.930	441
2013	Mish peshë e gjallë	Gjithsej	**153.169**	11.558	9.124	7.525	18.245	23.242	7.534	17.289	7.760	9.962	14.613	12.415	13.902
		Gjedh	69.700	4.972	5.172	4.463	10.238	11.199	1.815	6.488	5.155	3.110	6.419	6.801	3.869
		Të imta	48.969	3.972	3.111	1.475	5.958	4.611	5.448	7.843	2.290	1.361	2.554	2.320	8.027
		Derri	17.360	375	364	692	583	2.077	154	1.086	156	5.146	4.930	264	1.533
		Shpendë	17.140	2.239	477	895	1.466	5.355	118	1.872	159	346	710	3.030	473
2014	Mish peshë e gjallë	Gjithsej	**155.000**	11.000	10.000	8.000	17.000	26.000	8.000	17.000	8.000	10.000	13.000	13.000	15.000
		Gjedh	70.500	4.100	5.300	4.700	9.300	11.900	2.000	7.300	5.300	3.200	5.400	7.000	5.000
		Të imta	49.000	4.000	3.000	1.000	6.000	5.000	6.000	7.000	2.000	1.000	3.000	3.000	8.000
		Derri	17.500	300	300	1.000	500	3.000	0	1.000	200	5.000	5.000	0	1.000
		Shpendë	17.500	2.000	1.000	1.000	1.000	6.000	0	1.000	0	0	1.000	3.000	0
2015	Mish peshë e gjallë	Gjithsej	**158.035**	10.177	10.405	7.164	16.095	28.375	8.153	16.996	8.325	9.904	13.238	15.485	13.718
		Gjedh	71.399	4.081	5.212	4.087	8.830	11.633	1.962	8.108	5.155	2.830	5.028	9.927	4.546
		Të imta	52.537	3.718	3.300	1.479	5.855	7.427	5.978	6.828	2.924	1.377	2.711	2.587	8.353
		Derri	16.799	269	281	639	436	3.193	91	948	149	5.481	4.562	350	400
		Shpendë	17.300	2.109	1.612	959	974	6.122	122	1.112	97	216	937	2.621	419
2016	Mish peshë e gjallë	Gjithsej	**159.819**	10.615	9.662	7.869	17.725	28.452	8.068	16.152	7.722	11.249	13.198	10.387	18.719
		Gjedh	72.137	4.159	5.597	4.868	10.020	13.020	1.879	7.699	5.141	3.501	4.849	4.868	6.544
		Të imta	50.627	4.005	3.306	1.499	5.864	5.395	5.959	6.970	2.236	1.311	3.264	2.643	8.175
		Derri	17.331	297	294	725	497	2.954	71	706	166	6.001	4.408	212	1.000
		Shpendë	19.724	2.154	465	777	1.345	7.091	159	776	179	437	677	2.664	3.000

Burimi: Ministria e Bujqësisë dhe Zhvillimit Rural

Fig.5 Prodhimi mishit peshë e gjallë

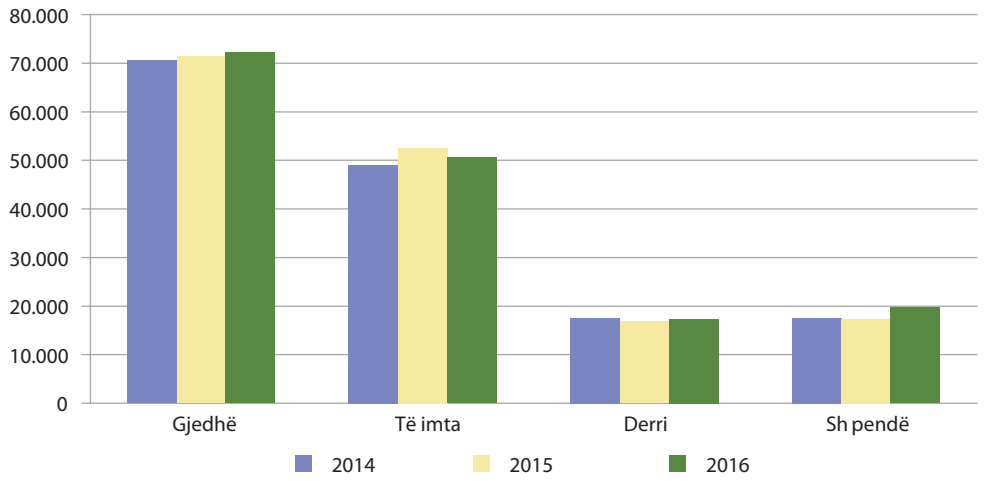

Fig. 6 Struktura e prodhimit të mishit peshë e gjallë sipas qarqeve, viti 2016

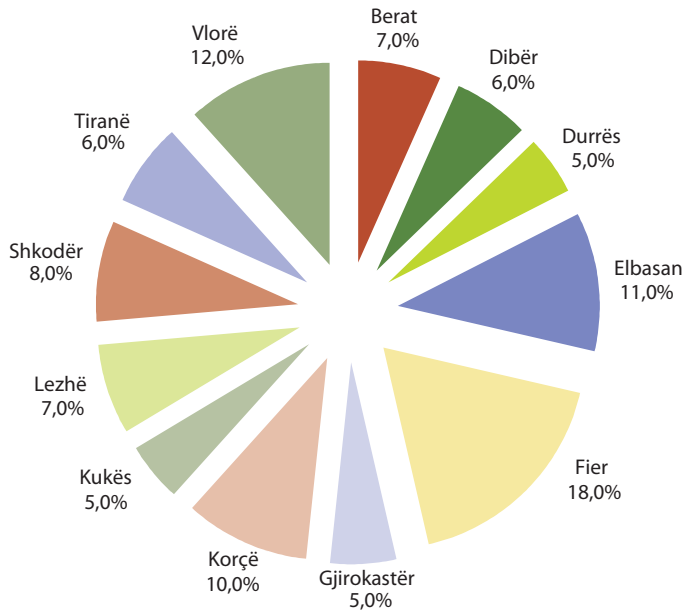

Tab. 4 Struktura e blegtorisë

në 1000 njësi gjedhi

Vitet		Qarqet												
		Shqipëria	Berat	Dibër	Durrës	Elbasan	Fier	Gjirokastër	Korçë	Kukës	Lezhë	Shkodër	Tiranë	Vlorë
2012	Gjithsej	**987.0**	64.9	70.0	54.8	114.8	143.1	68.6	108.0	59.9	65.0	87.1	75.0	75.9
	Gjedhë	**498.0**	26.1	41.8	31.5	62.6	73.2	20.4	41.3	43.7	36.8	47.6	50.0	23.0
	Të imta	**261.9**	23.4	19.0	6.5	30.4	23.1	39.2	35.2	10.1	9.2	12.3	12.3	41.2
	Derra	**50.9**	1.0	1.0	2.2	0.6	7.7	1.0	2.2	0.6	14.7	16.0	1.0	2.9
	Shpendë	**98.7**	7.2	1.0	12.2	10.0	28.7	1.6	14.8	1.5	2.7	7.2	7.8	4.0
	Njëthundrakë	**77.6**	7.2	7.2	2.4	11.2	10.4	6.4	14.4	4.0	1.6	4.0	4.0	4.8
2013	Gjithsej	**973.6**	65.8	72.7	54.8	112.5	121.3	71.6	112.2	57.3	63.3	92.8	73.5	76.0
	Gjedhë	**498.1**	26.1	42.4	31.4	62.3	70.4	21.6	43.0	41.1	36.5	50.5	49.6	23.4
	Të imta	**272.2**	23.5	19.8	6.8	30.9	25.3	41.3	35.3	10.5	9.3	14.1	13.4	42.0
	Derra	**45.7**	1.1	0.9	1.9	0.7	6.1	0.5	2.6	0.5	13.6	15.7	0.7	1.4
	Shpendë	**83.3**	7.7	2.3	12.8	7.5	10.1	1.9	18.7	1.5	2.5	8.6	5.4	4.3
	Njëthundrakë	**74.3**	7.4	7.3	1.9	11.1	9.4	6.3	12.6	3.7	1.4	3.9	4.4	4.9
2014	Gjithsej	**988.8**	64.5	73.9	54.0	112.1	140.4	71.3	107.9	57.3	62.8	90.0	75.1	79.5
	Gjedhë	**499.7**	25.7	45.7	30.7	59.9	70.5	23.1	41.3	41.1	34.6	50.5	50.0	26.6
	Të imta	**261.9**	23.4	19.0	6.5	30.4	23.1	39.2	35.2	10.1	9.2	12.3	12.3	41.2
	Derra	**50.9**	1.0	1.0	2.2	0.6	7.7	1.0	2.2	0.6	14.7	16.0	1.0	2.9
	Shpendë	**98.7**	7.2	1.0	12.2	10.0	28.7	1.6	14.8	1.5	2.7	7.2	7.8	4.0
	Njëthundrakë	**77.6**	7.2	7.2	2.4	11.2	10.4	6.4	14.4	4.0	1.6	4.0	4.0	4.8
2015	Gjithsej	**953.0**	64.0	70.0	48.0	111.0	133.0	72.0	102.0	54.0	65.0	84.0	69.0	81.0
	Gjedhë	**452.0**	23.0	40.0	27.0	57.0	63.0	21.0	40.0	38.0	30.0	45.0	44.0	24.0
	Të imta	**286.0**	26.0	19.0	6.0	32.0	31.0	43.0	35.0	11.0	10.0	14.0	13.0	46.0
	Derra	**56.5**	1.3	1.0	2.0	1.8	6.9	0.4	2.8	0.5	21.0	16.1	1.0	1.7
	Shpendë	**85.6**	6.6	3.2	10.6	9.3	24.9	1.7	9.5	1.2	2.6	5.5	6.8	3.7
	Njëthundrakë	**71.9**	7.1	6.8	1.6	11.0	7.9	5.8	13.9	3.3	1.1	3.7	4.6	5.1
2016	Gjithsej	**952.0**	64.0	70.0	47.2	111.1	133.7	71.9	101.2	54.0	64.7	84.3	69.4	80.5
	Gjedhë	**452.0**	23.0	40.0	27.0	57.0	63.0	21.0	40.0	38.0	30.0	45.0	44.0	24.0
	Të imta	**286.0**	26.0	19.0	6.0	32.0	31.0	43.0	35.0	11.0	10.0	14.0	13.0	46.0
	Derra	**56.5**	1.3	1.0	2.0	1.8	6.9	0.4	2.8	0.5	21.0	16.1	1.0	1.7
	Shpendë	**85.6**	6.6	3.2	10.6	9.3	24.9	1.7	9.5	1.2	2.6	5.5	6.8	3.7
	Njëthundrakë	**71.9**	7.1	6.8	1.6	11.0	7.9	5.8	13.9	3.3	1.1	3.7	4.6	5.1

Fig. 7 Struktura e blegtorisë në njësi gjedhi në %, viti 2016

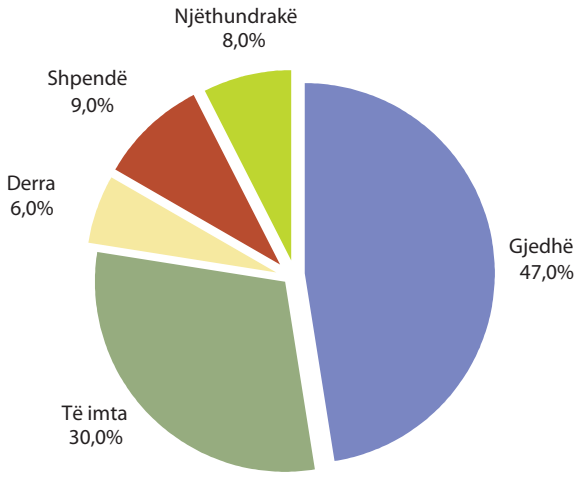

PESHKIMI

Hyrje

Shqipëria ka potenciale ujore natyrale, të cilat janë të përshtatshme për rritjen e peshqve. Peshkimi është një sektor i rëndësishëm i ekonomisë shqiptare. Zhvillim ka marrë akuakultura, si sektor me perspektive për ekonominë vendase.

Gjetje kryesore

Peshkimi detar zë 64,8 % të totalit të peshkimit, ujërat e brendshme zënë 13,6 %, bregdeti 13,3 % dhe lagunat 8,3 % të totalit të peshkimit. Akuakultura kultivohet më shumë në rrethin e Sarandës, qarku Vlorë përkatësisht me 78,9 % të prodhimit ndaj totalit të përgjithshëm. Molusqet kultivohen vetëm në rrethin e Sarandës, qarku Vlorë.

Në vitin 2016, zënia e peshkut ka qenë 4.368 ton nga 4.128 ton që ishte në vitin 2015, duke u rritur në terma vjetore me 5,8 %. Akuakultura ka pësuar një rënie gjatë vitit 2016 me 35 % krahasuar me një vit më parë.

Tab. 1 Zënie peshku

Vitet		Shqipëria	Qarqet											
			Berat	Dibër	Durrës	Elbasan	Fier	Gjirokastër	Korçë	Kukës	Lezhë	Shkodër	Tiranë	Vlorë
2012	Detar	**2.374**	-	-	650	-	-	-	-	-	600	-	-	1.124
	Bregdet	**506**	-	-	88	-	76	-	-	-	45	67	-	230
	Laguna	**369**	-	-	-	-	95	-	-	-	85	55	-	134
	Ujëra të brendëshme	**1.670**	-	68	20	80	165	61	300	88	65	320	20	483
	Akuakultura	**1.250**	-	-	-	-	-	130	60	-	40	35	-	985
	Molusqe	**1.300**	-	-	-	-	-	-	-	-	-	-	-	1.300
2013	Detar	**2.681**	-	-	752	-	-	-	-	-	703	-	-	1.226
	Bregdet	**640**	-	-	109	-	110	-	-	-	72	97	-	252
	Laguna	**278**	-	-	-	-	55	-	-	-	56	48	-	119
	Ujëra të brendëshme	**1.770**	-	78	43	95	77	70	345	95	72	320	55	520
	Akuakultura	**1.585**	-	-	-	-	-	155	60	-	65	55	-	1.250
	Molusqe	**750**	-	-	-	-	-	-	-	-	-	-	-	750
2014	Detar	**2.780**	-	-	778	-	-	-	-	-	729	-	-	1.273
	Bregdet	**700**	-	-	119	-	120	-	-	-	79	106	-	276
	Laguna	**286**	-	-	-	-	57	-	-	-	58	49	-	122
	Ujëra të brendëshme	**2.050**	-	90	50	110	89	81	399	110	83	371	64	603
	Akuakultura	**800**	-	-	-	-	-	78	30	-	33	28	-	631
	Molusqe	**1.500**	-	-	-	-	-	-	-	-	-	-	-	1.500
2015	Detar	**2.396**	0	0	671	0	0	0	0	0	628	0	0	1.097
	Bregdet	**291**	0	0	49	0	50	0	0	0	33	44	0	115
	Laguna	**261**	0	0	0	0	52	0	0	0	53	45	0	111
	Ujëra të brendëshme	**1.180**	0	52	29	63	51	47	230	63	48	214	37	347
	Akuakultura	**936**	0	0	0	0	0	91	35	0	39	33	0	738
	Molusqe	**295**	0	0	0	0	0	0	0	0	0	0	0	295
2016	Detar	**2.830**	0	0	792	0	0	0	0	0	742	0	0	1.296
	Bregdet	**580**	0	0	99	0	99	0	0	0	65	88	0	229
	Laguna	**364**	0	0	0	0	73	0	0	0	74	62	0	155
	Ujëra të brendëshme	**594**	0	26	14	32	26	23	116	32	24	107	19	175
	Akuakultura	**604**	0	0	0	0	0	59	23	0	25	21	0	476
	Molusqe	**302**	0	0	0	0	0	0	0	0	0	0	0	302

Burimi: Ministria e Bujqësisë dhe Zhvillimit Rural

Metodologji

Të dhënat e peshkimit grumbullohen nga Drejtoria e Përgjithshme e Shërbimeve Bujqësore dhe Peshkimit, Ministria e Bujqësisë Zhvillimit Rural dhe Administrimit të Ujërave. Të dhënat mblidhen çdo muaj, nga inspektorët e peshkimit, drejtë për drejtë nga varkat e peshkimit. Të dhënat për zënien e peshkut grumbullohen sipas kategorive ujore dhe në nivel vendi.

Peshkimi ndahet sipas kategorive ujore të cilat janë:

1. Peshkimi detar
2. Bregdet
3. Laguna
4. Ujëra të brendëshme
5. Akuakultura
6. Molusqe

Përkufizime

Aktivitet peshkimi - janë veprimtaritë e lidhura me kërkimin e peshkut, me lëshimin, vendosjen dhe tërheqjen e mjeteve të peshkimit, transferimin në bord të zënieve, trasbordimin, ruajtjen në bord, transformimin në bord, transferimin, vendosjen në kosha, majmërinë dhe shkarkimin e peshqve dhe produkteve të peshkimit.

Peshkimi- përfshin të gjitha të dhënat e aktivitetit të flotës dhe kapacitetin prodhues të sipërfaqeve të ndryshme të peshkimit.

Ujëra të brendshme - janë lagunat bregdetare, liqenet natyrore, liqenet e hidrocentraleve, ujëmbledhësit e bujqësisë, lumenjtë dhe ujëra të tjera të Republikës së Shqipërisë, të ndryshme nga ujërat detare.

Flota- është numri total i anijeve të peshkimit që shfrytëzon një burim të caktuar.

Kapaciteti i peshkimit- është sasia e peshkut që mund të merret nga një njësi peshkimi.

Zënie peshku- të dhënat i referohen sasisë së zënies të të gjitha llojeve të specieve detare (të peshkut, krustance, molusqe etj), specieve të ujërave të ëmbla (lumenj, liqene, ujëmbledhësa, akuakulturë).

Akuakultura- është rritja e peshkut, në të cilin përfshihen: rritje peshku, molusqe krustance me anë të rasateve.

CIP Katalogimi në botim BK Tiranë

Instituti i Statistikave

Vjetari statistikor rajonal : 2017 / Instituti i Statistikave. - Tiranë : INSTAT, 2017
131 f. ; 210 x 297cm.
ISBN 978-9928-188-57-1

1. Statistika 2. Vjetarë

311.312(496.5) "2012/2016" (058)

Tirazhi 300 kopje